METROPOLE SAVOIE

Syndicat Mixte pour le Schéma de Cohérence Territoriale

ATLAS OCCUPATION DU SOL

Le territoire, ses caractéristiques et l'évolution de son occupation du sol

Territoire du SCoT Métropole Savoie

Gisements FONCIER

POURQUOI UN ATLAS OCCUPATION DU SOL ?

Au fil des décennies, le foncier a parfois été malmené, consommé sans compter, urbanisé sous la dominance du « tout voiture » …. Cette période est résolument terminée et nous savons bien que le foncier, socle commun et support de tous nos projets de développement ou de protection, constitue un enjeu incontournable pour l'avenir de notre territoire.

Dès 2005, les élus du territoire de Métropole Savoie, conscients de la nécessité d'utiliser le foncier à bon escient et de façon pragmatique, avaient fait des choix ambitieux en matière de gestion économe de notre territoire, choix qui ont été traduits dans le SCoT. 10 ans après, les analyses montrent que le territoire a effectivement progressé dans sa manière de consommer l'espace dans le sens d'une certaine sobriété.

La sobriété est un terme devenu d'actualité car nos choix d'aménagement du territoire doivent viser cette sobriété à plusieurs égards, en matière de consommation de foncier, d'énergie, de ressource en eau, de nombre de déplacements motorisés solistes, … autant de sujets que nous sommes amenés à traiter de manière transversale et rationnelle pour que nos choix d'aujourd'hui ne pénalisent pas nos successeurs.

Dans la poursuite de l'atlas énergie, je vous propose un atlas sur l'occupation du sol afin de partager la connaissance de notre territoire à l'heure où la révision du SCoT est enclenchée, que son périmètre est étendu et où de nombreux projets urbains et des PLUi sont également conduits.

Cet altlas a pour objectif d'apporter des éclairages sur ***LES CLÉS GÉOGRAPHIQUES DE MÉTROPOLE SAVOIE****, dans son nouveau périmètre, afin de mieux s'imprégner des particularités de notre territoire de vie, que ce soit sous l'angle de* ***l'état des lieux*** *des spécificités topographiques, géographiques, de typologie de communes et environnementales ou sous l'angle des dernières* ***évolutions*** *relatives à notre patrimoine naturel et à la nécessaire prise en compte du risque inondation.*

p.3 à 17

L'atlas établit ensuite le profil de Métropole Savoie du point de vue de ***L'OCCUPATION DU SOL*** *en distinguant quelques éléments d'****état des lieux en 2013*** *mis en lien avec la topographie particulière du territoire, et des éléments relatifs à l'****évolution de l'occupation du sol entre 2001 et 2013.*** *Cette dernière analyse permet d'établir un bilan des espaces « gagnés » ou « perdus » pour chacun des usages du sol et globalement. Ce profil en matière d'évolution de l'occupation du sol est réalisé sur* ***le périmètre antérieur à l'extension du syndicat mixte*** *dans la mesure où l'outil occupation du sol a été créé par Métropole Savoie en 2014. Cet outil d'analyse de l'occupation du sol sera créé sur les 14 nouvelles communes à l'occasion de sa mise à jour intégrant une nouvelle analyse à 2016 dès lors que les données nécessaires seront disponibles.*

p.21 à 35

J'ai le plaisir de vous laisser découvrir cet atlas, document volontairement synthétique mais non exhaustif, et participer au quiz (pages 18-19) qui vous permettra de parfaire vos connaissances sur le territoire de Métropole Savoie dans son nouveau périmètre.

Le Président

Patrick Mignola

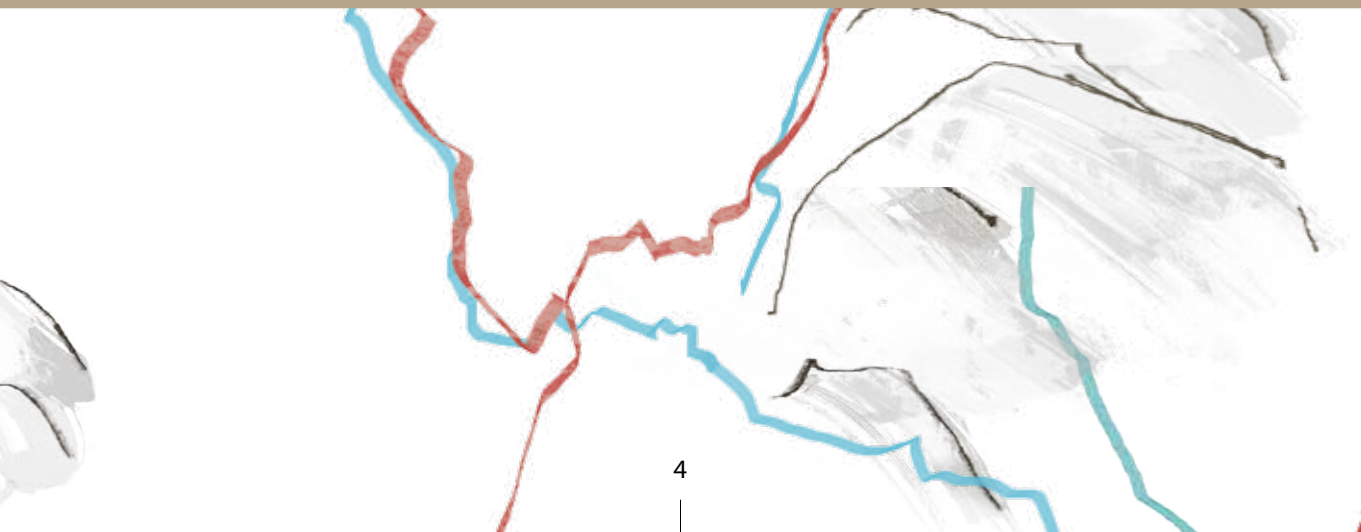

LES CLÉS GÉOGRAPHIQUES DE MÉTROPOLE SAVOIE

État des lieux & évolutions depuis 2005

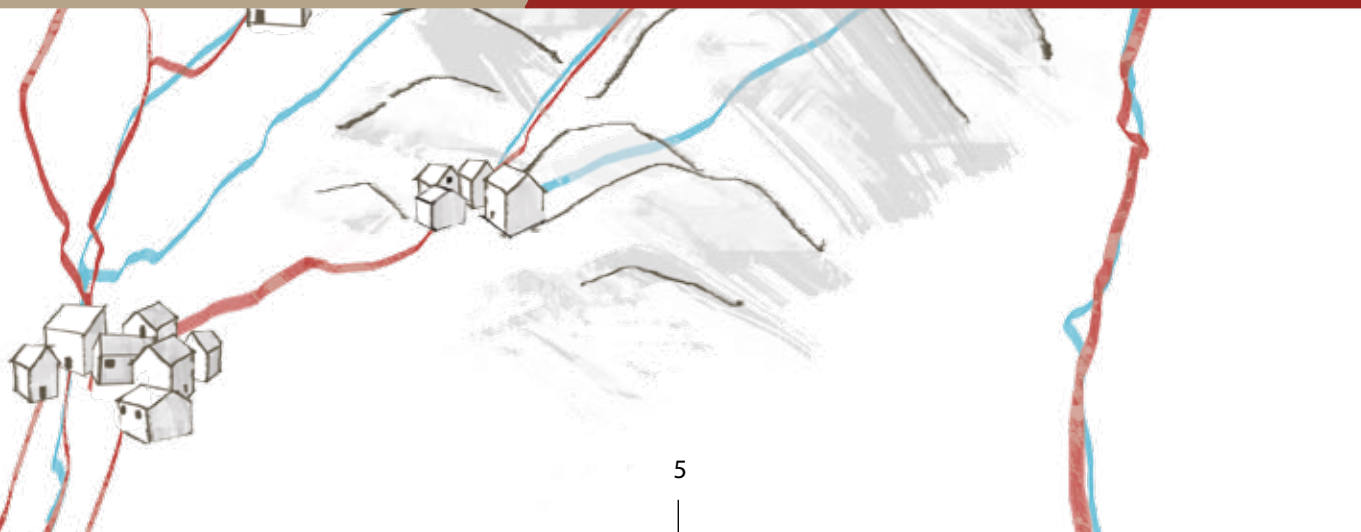

TOPOGRAPHIE

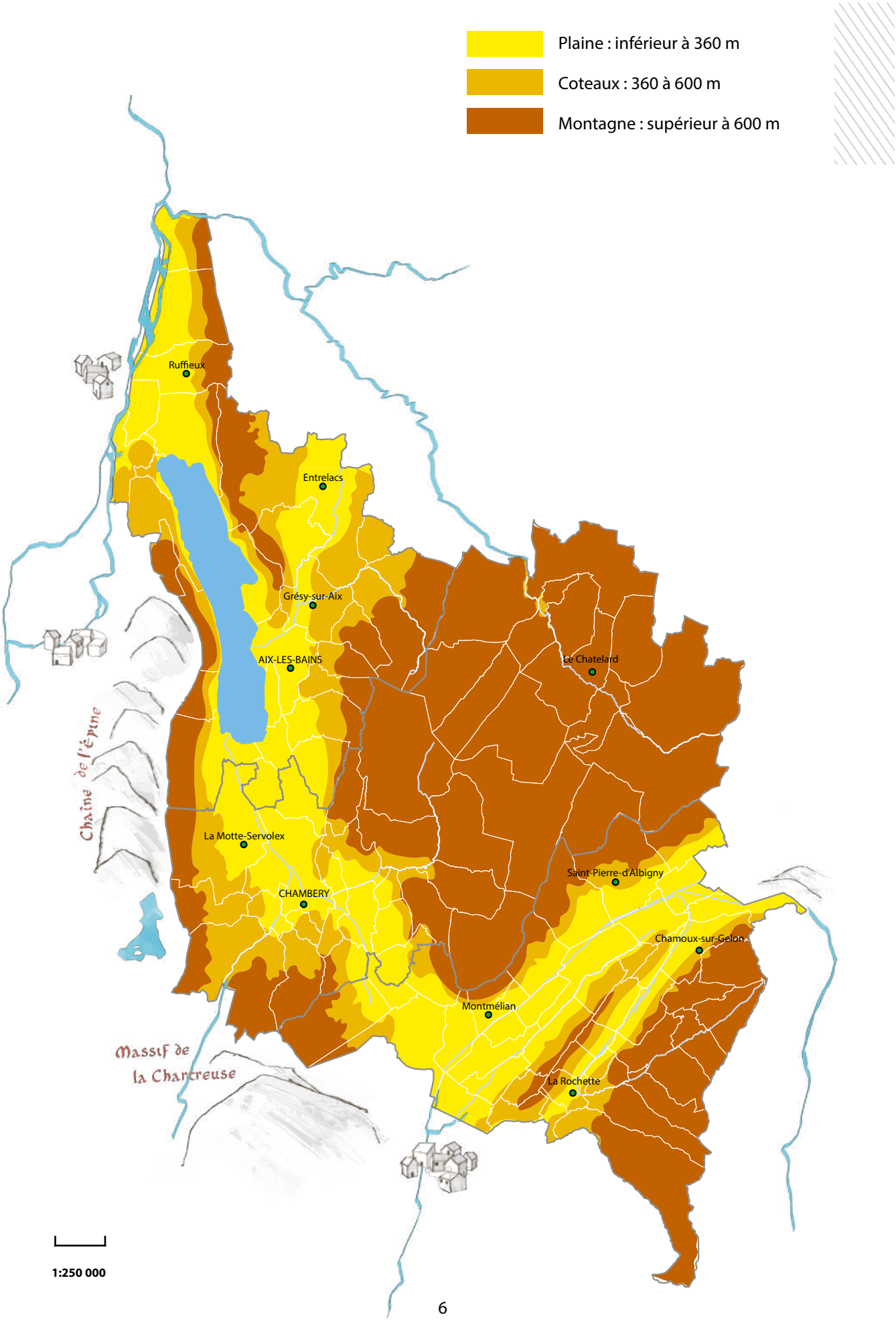

“

Un territoire de **1 200 km²** avec une topographie contrastée et majoritairement caractérisée par le dénivelé.

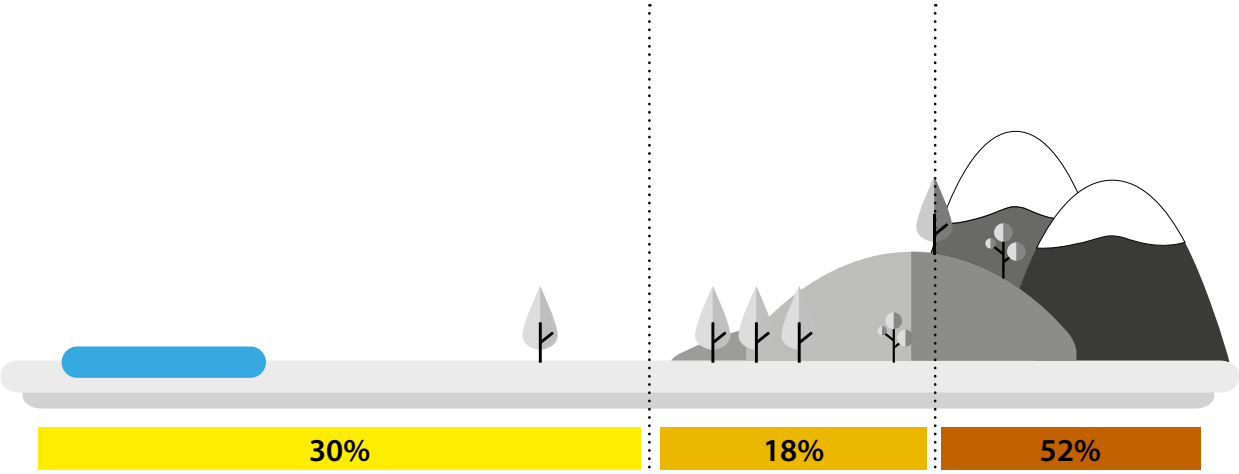

CA Grand Lac 348 km²	**47%**	**28%**	**25%**
CA Chambéry métropole Cœur des Bauges 524 km²	**13%**	**11%**	**76%**
CC Coeur de Savoie 330 km²	**40%**	**18%**	**42%**

TOPOGRAPHIE ET TYPOLOGIE DE COMMUNES

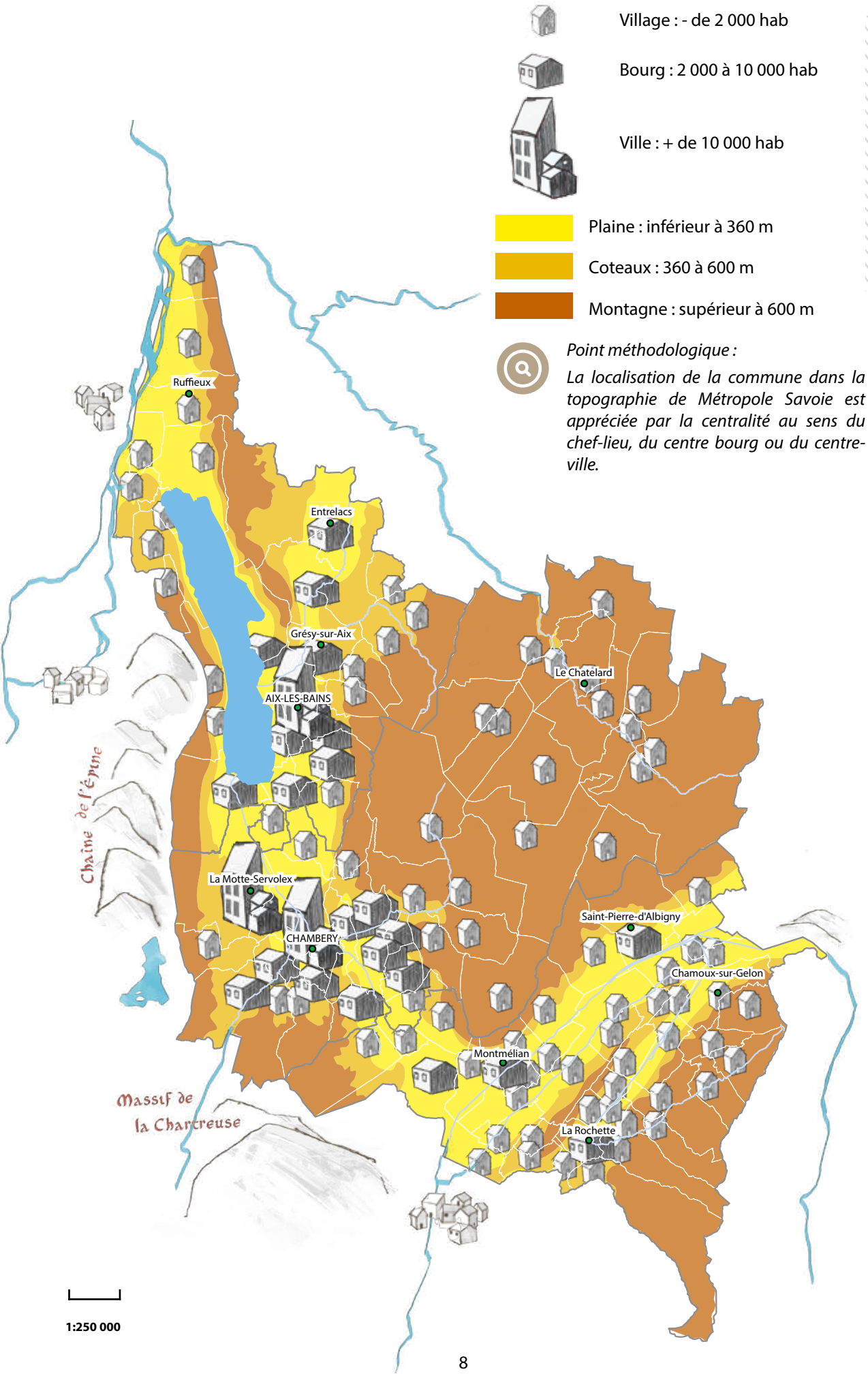

> Tout en regroupant la moitié des communes, l'espace de plaine est représentatif de la diversité de leur typologie.



MÉTROPOLE SAVOIE			
Village	40%	22%	39%
Bourg	78%	22%	
Ville	100%		

TOPOGRAPHIE ET POPULATION

- de 25 habitants

de 25 à 200 habitants

+ 200 habitants

Point méthodologique :

La répartition de la population est mesurée en nombre de personnes par maille de 200 m x 200 m.

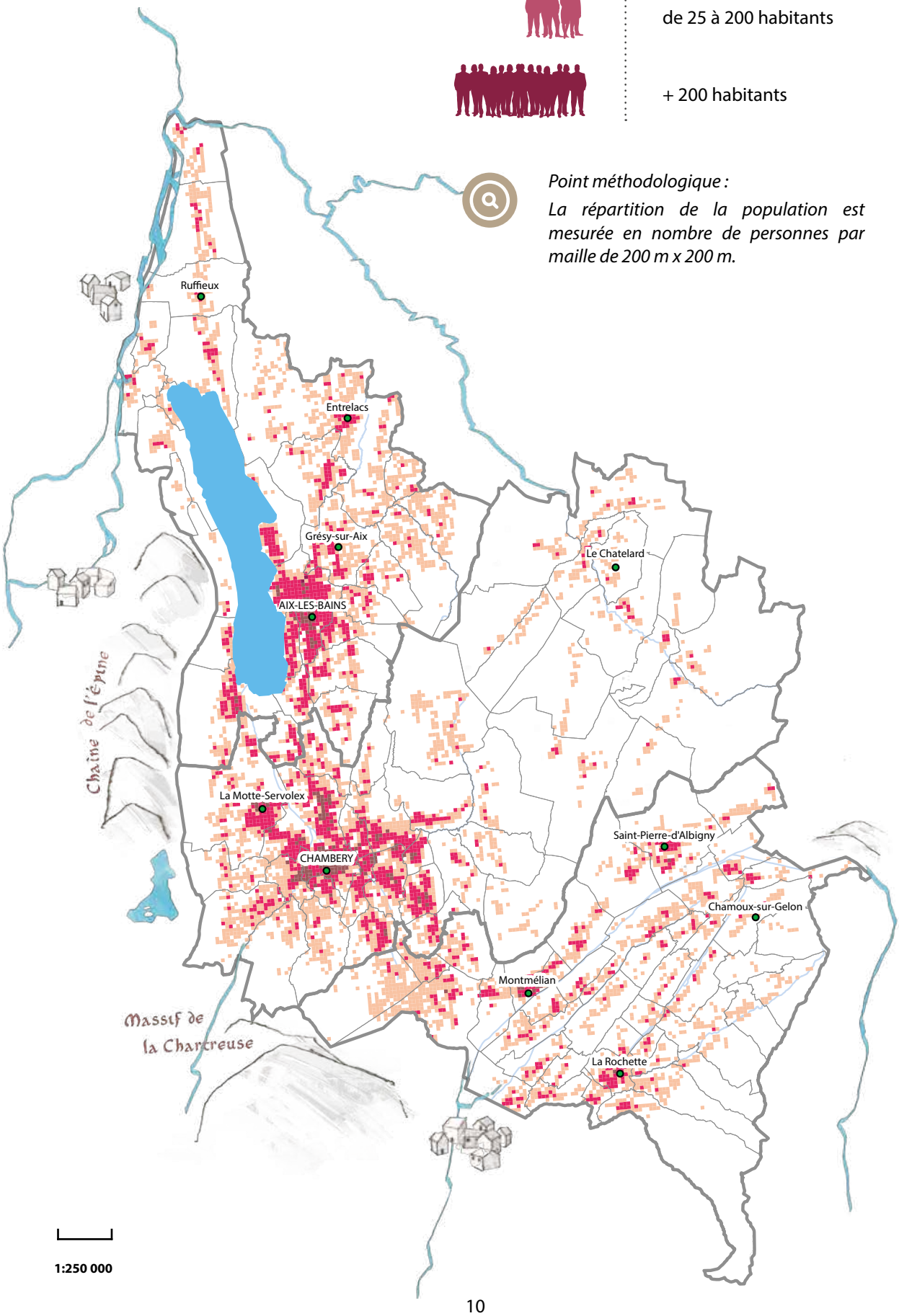

“

81% de la population vit dans la plaine de Métropole Savoie, ce qui correspond à une densité de population 8 fois supérieure à celle de l’échelle départementale.

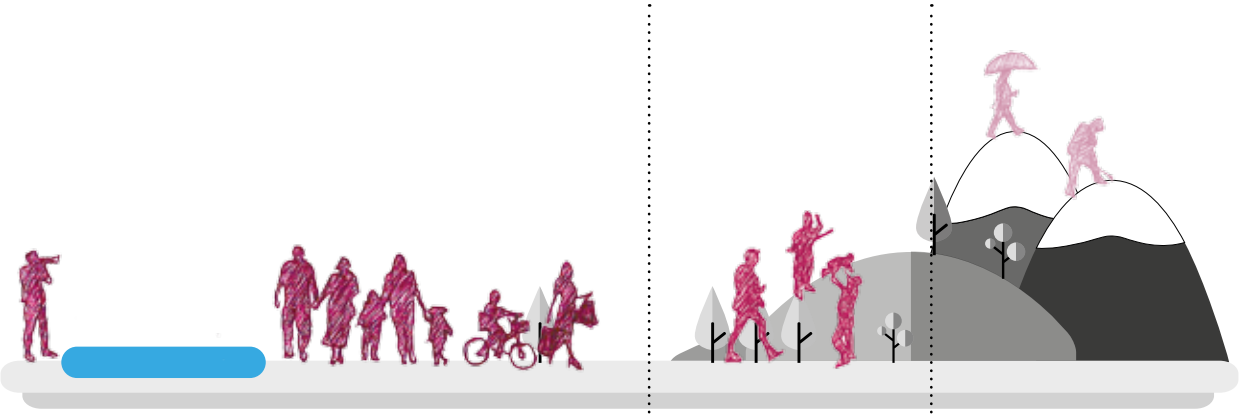

	81%	14%	5%
CA Grand Lac	81%	16%	3%
CA Chambéry métropole Cœur des Bauges	83%	10%	7%
CC Cœur de Savoie	73%	24%	4%

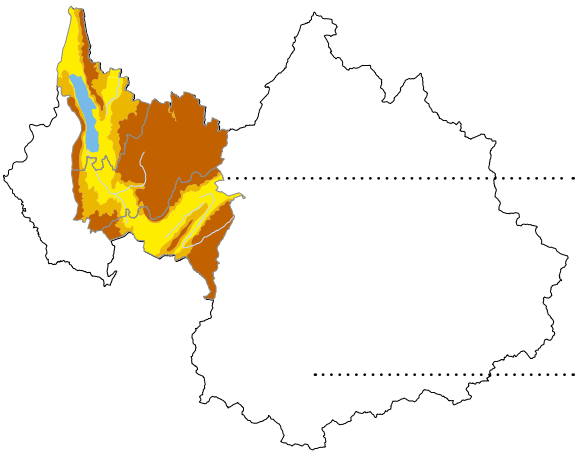

METROPOLE SAVOIE 207 hab/km²

582 hab/km²	149 hab/km²	19 hab/km²

hors Lac du Bourget

SAVOIE 70 hab/km²

PRINCIPALES CARACTÉRISTIQUES IMPACTANT LE TERRITOIRE

“ **41%** du territoire est fortement marqué par des caractéristiques géographiques, règlementaires et environnementales.

CARACTÉRISTIQUES ESPACES PROTÉGÉS /en ha

Natura 2000	15 478
Zones humides	7 034

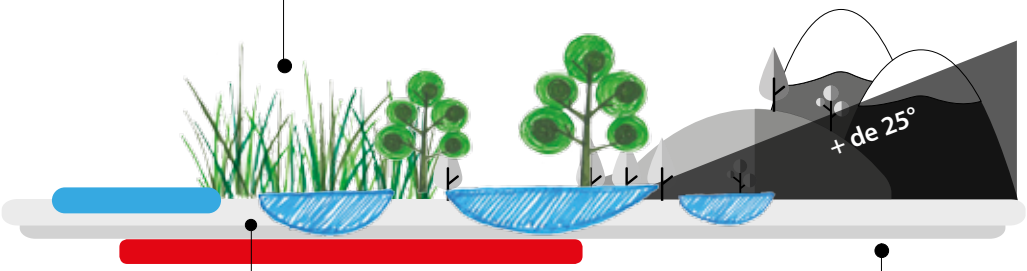

CARACTÉRISTIQUES NATURELLES /en ha

Pentes supérieures à 25°	30 994
Surfaces en eau	5 324

CARACTÉRISTIQUES RÈGLEMENTAIRES /en ha

PPRI zone rouge	6 810
APPB	840
Bande 10 m / cours d'eau	1 359
Bande de 50 m à l'arrière des digues	970

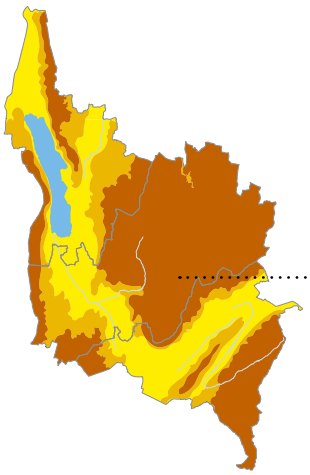

Répartition sur le territoire

31 %	10 %	59 %

TRAME VERTE ET BLEUE

“

Près de **90%** du territoire de Métropole Savoie est couvert.

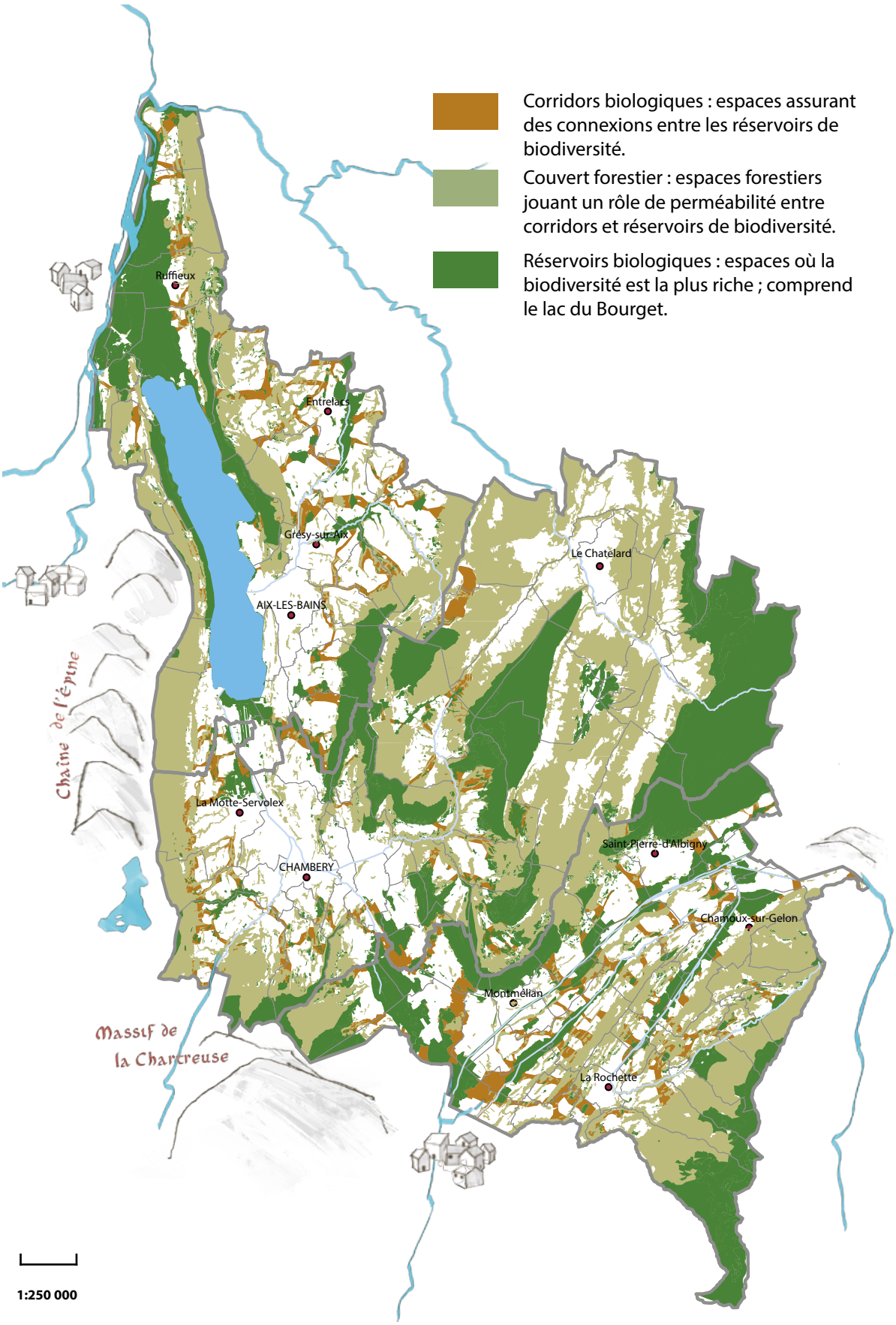

“

Avec **7 034 ha** de zones humides en 2016, essentiellement localisés dans l'espace de plaine, c'est **6%** du territoire de Métropole Savoie qui est concerné.

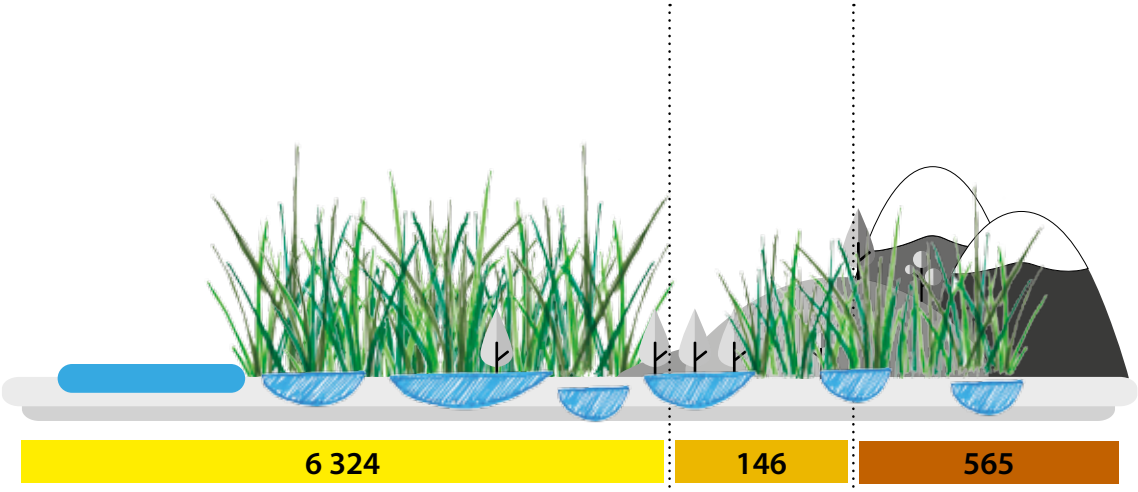

en ha			
CA Grand Lac	3 461	101	43
CA Chambéry métropole Cœur des Bauges	317	25	400
CC Cœur de Savoie	2547	20	122

“ **3 150** est le nombre d’hectares de zones humides supplémentaires identifiées en 2016.

évolution 2005.2016

en ha

1 319	*ex CC de Chautagne*
84	*ex CC d’Albens*
79	*ex CA du Lac du Bourget*
1 482	**CA Grand Lac**
170	*ex CA Chambéry métropole*
247	*ex CC Cœur des Bauges*
417	**CA Chambéry métropole Cœur des Bauges**
1 250	**CC Cœur de Savoie**

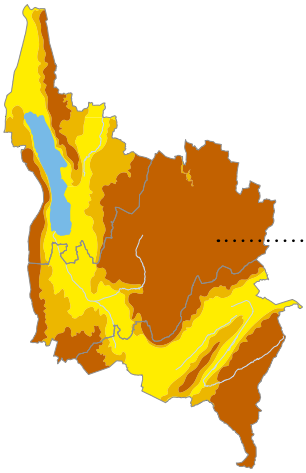

+ 3 150 ha de zones humides

87%	1%	12%

ÉTAT EN 2005

APPB

Milieux naturels abritant des espèces faunistiques non domestiques et/ou floristiques non cultivées qui font l'objet, par des mesures réglementaires spécifiques, d'une protection de leurs biotopes pour prévenir la disparition des espèces protégées.

NATURA 2000

Sites naturels européens, terrestres et marins, identifiés pour la rareté ou la fragilité des espèces sauvages, animales ou végétales, et de leurs habitats.

ZNIEFF

Inventaire scientifique identifiant les secteurs d'un territoire particulièrement intéressant sur le plan écologique, participant au maintien des grands équilibres naturels ou constituant le milieu de vie d'espèces animales et végétales rares caractéristiques du patrimoine naturel local.

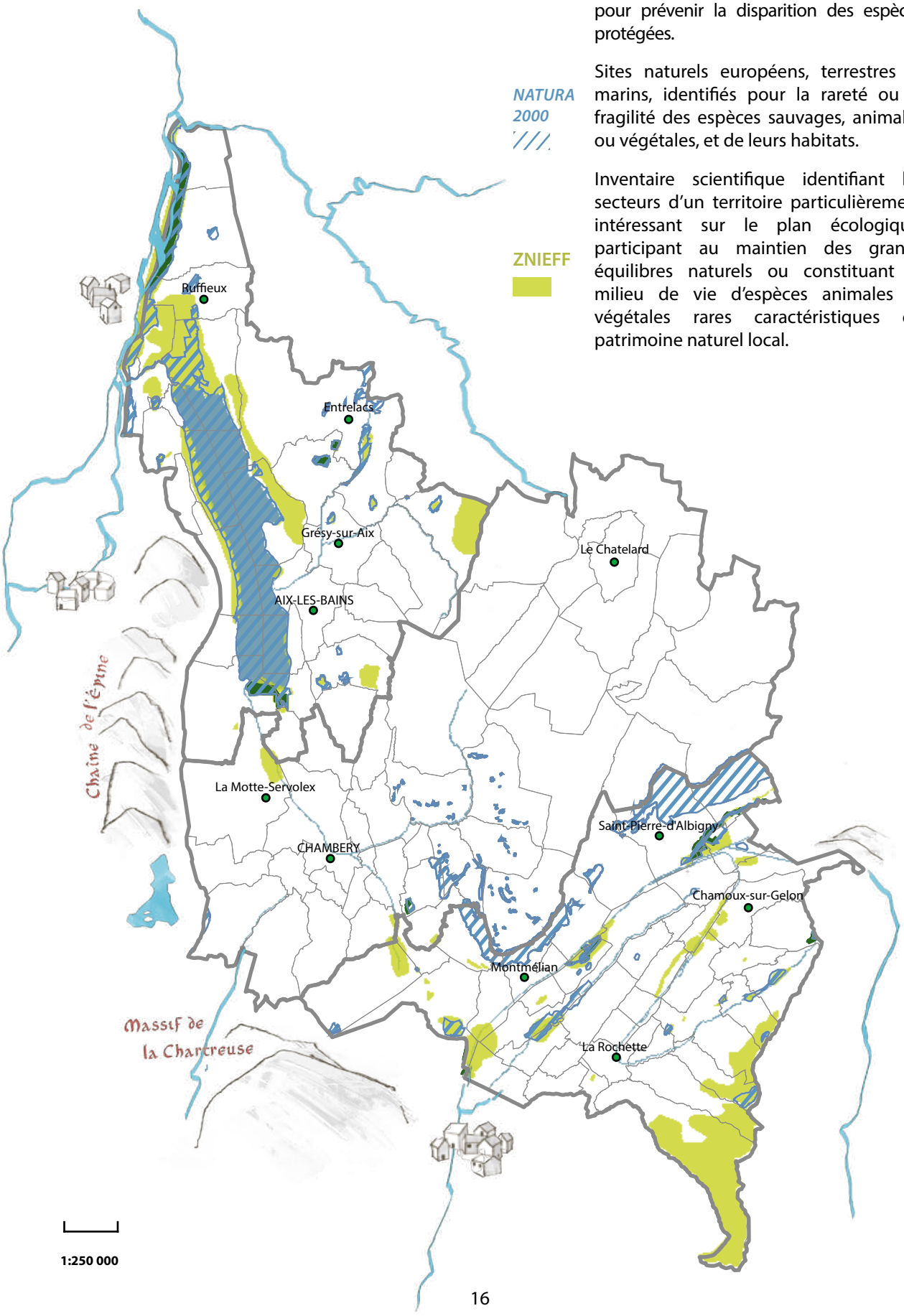

ÉTAT EN 2016

28% du territoire de Métropole Savoie est couvert par une richesse naturelle et écologique couvrant 335 km².

en ha

+	**20**	**APPB**
	par extension du périmètre de Métropole Savoie	
+	**5 346**	**NATURA 2000**
	par extension du périmètre de Métropole Savoie	
+	**17 782**	**ZNIEFF**
	dont 53% par extension du périmètre de Métropole Savoie	

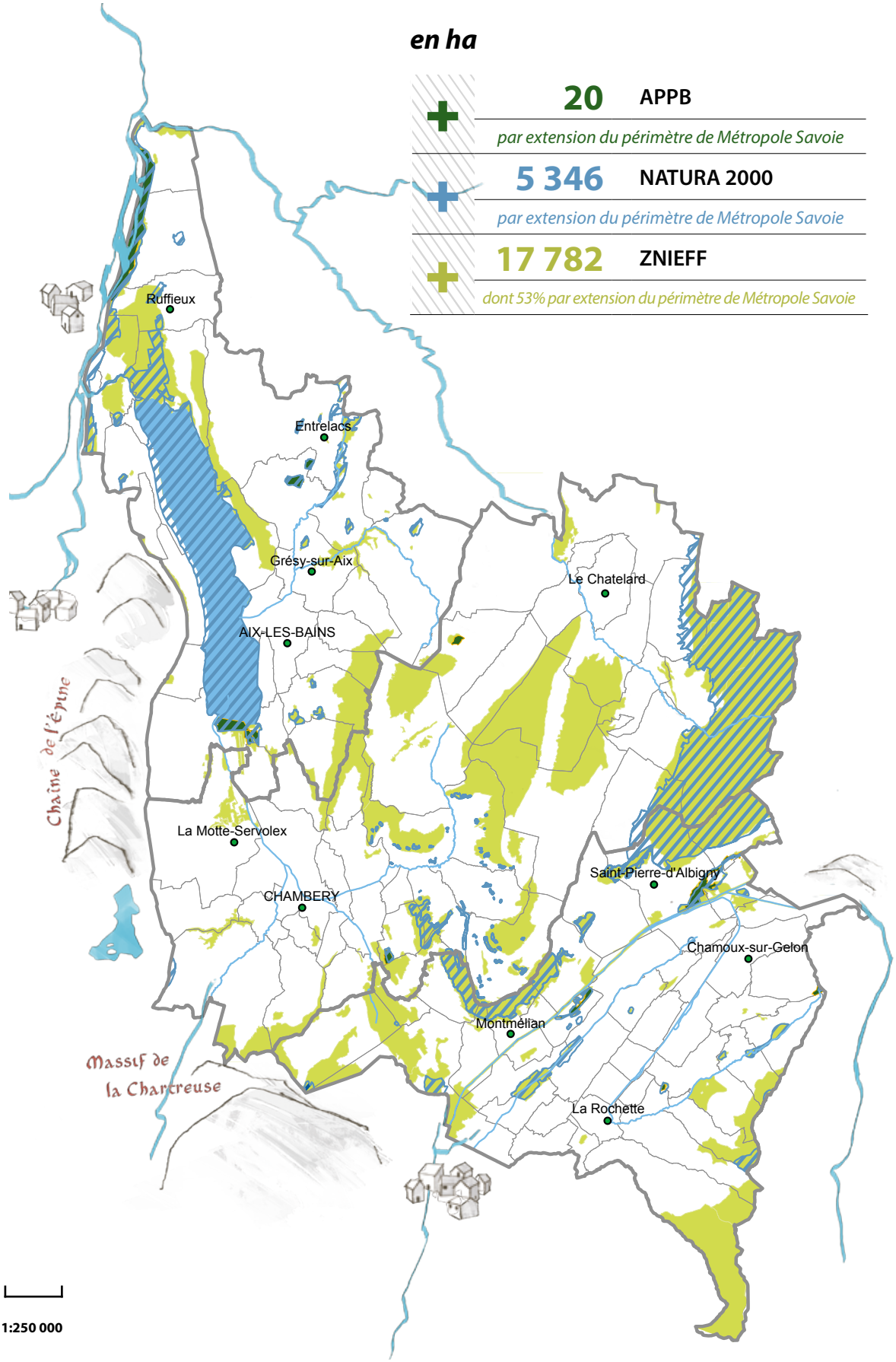

ÉTAT EN 2005

SURFACE EN HA

	Non constructible
PPRI Chautagne	2 365
PPRI Bassin chambérien	857

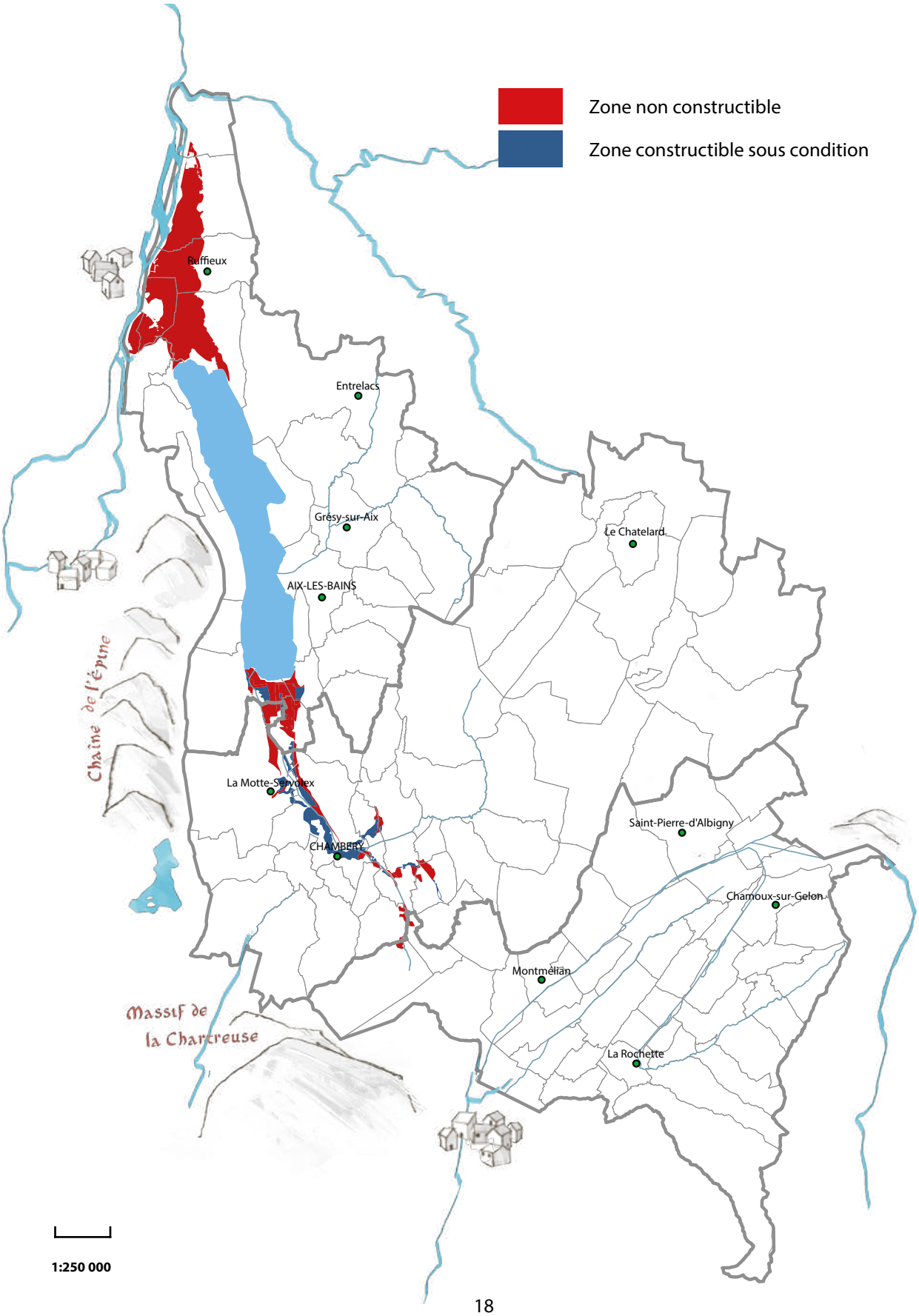

ÉTAT EN 2016

SURFACE EN HA

	Non constructible
PPRI Chautagne	2 440
PPRI Rhône	2
PPRI Bassin aixois	765
PPRI Bassin chambérien	812
PPRI Combe de Savoie	2 785
PPRI Arc	6

6% du territoire (soit 6 810 ha) est couvert par le risque inondation fort générant une stricte inconstructibilité. Cette empreinte a doublé entre 2005 et 2016 et concerne quasi exclusivement la plaine.

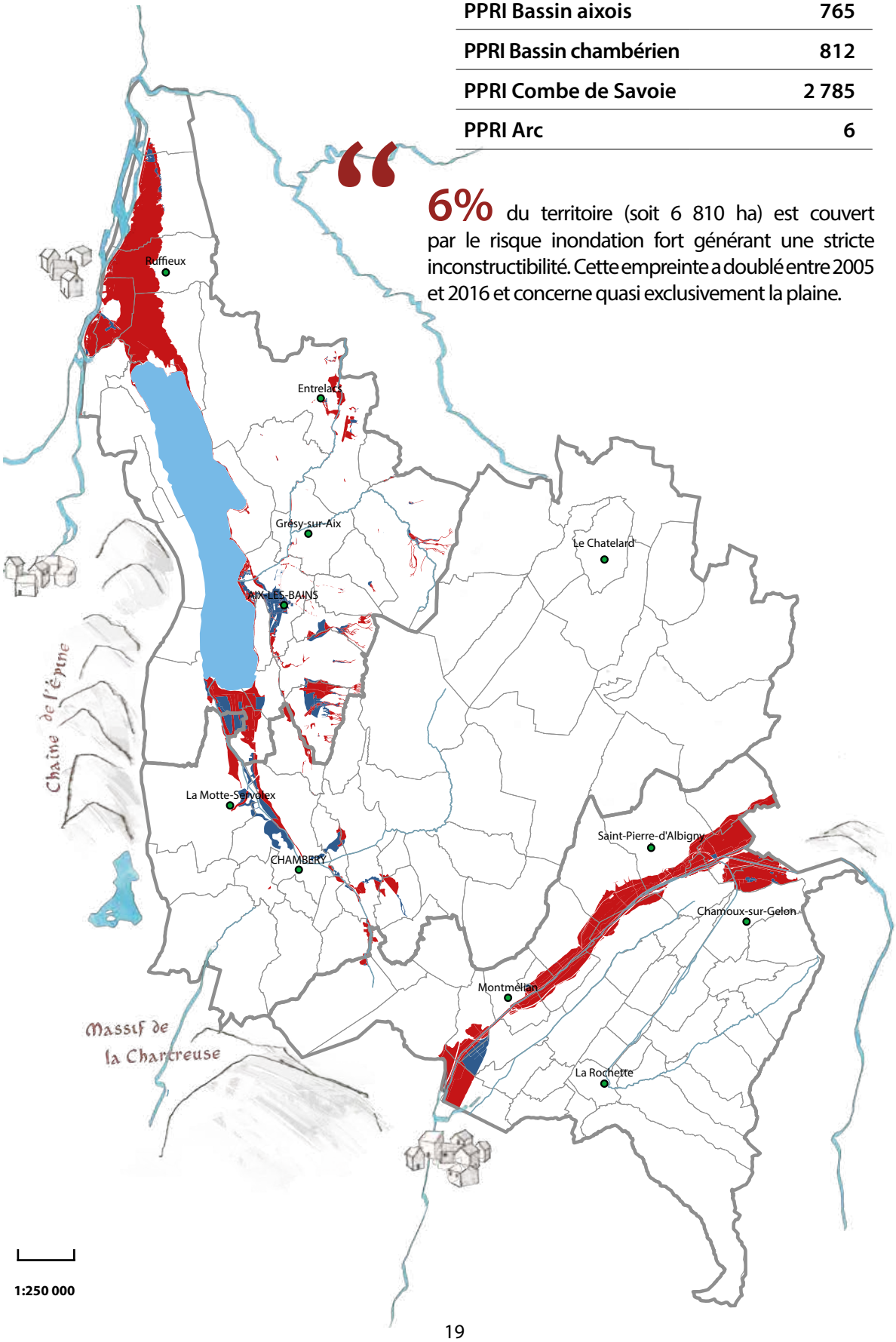

1 Quel est le point le plus élevé et le plus bas en altitude ?

1/a . Le plus élevé
- ☐ Arvillard
- ☐ Jarsy
- ☐ Presle

1/b . Le plus bas
- ☐ Vions
- ☐ Chanaz
- ☐ Chindrieux

2 Quelle est la Mairie la plus haute et celle la plus basse en altitude ?

2/a . La plus haute
- ☐ Doucy-en-Bauges
- ☐ Les Déserts
- ☐ Champ-Laurent

2/b . La plus basse
- ☐ Le Bourget-du-Lac
- ☐ Vions
- ☐ Chanaz

3 Quelle est la distance kilométrique (par la route) la plus importante entre deux communes de Métropole Savoie ?

- ☐ Supérieure à 85 km
- ☐ Entre 70 et 85 km
- ☐ Inférieure à 70 km

4 Quel est le temps parcouru en voiture le plus long pour rejoindre deux communes de Métropole Savoie ?

- ☐ Supérieur à 1h30
- ☐ Entre 1h15 et 1h30
- ☐ Inférieur à 1h

5 Quelles sont les 5 communes les plus peuplées et les moins peuplées du territoire de Métropole Savoie ?

5/a . Les 5 plus peuplées par ordre décroissant du nombre d'habitants :

- ☐ La Ravoire
- ☐ Chambéry
- ☐ Entrelacs
- ☐ Saint-Alban-Leysse
- ☐ Aix-les-Bains
- ☐ Challes-les-Eaux
- ☐ Le Bourget-du-Lac
- ☐ La Motte-Servolex

5/a . Les 5 moins peuplées par ordre croissant du nombre d'habitants :

- ☐ Montendry
- ☐ Doucy-en-Bauges
- ☐ Ontex
- ☐ Le Bourget-en-Huile
- ☐ Le Verneil
- ☐ Sainte-Reine
- ☐ Le Pontet
- ☐ Champ-Laurent

6 Quelle est la surface en eau de Métropole Savoie (hors zones humides) ?

- ☐ 4 980 ha
- ☐ 5 324 ha
- ☐ 3 250 ha

7 Quelle surface du territoire est couverte par la forêt ?

- ☐ 59 755 ha
- ☐ 49 845 ha
- ☐ 54 685 ha

Point méthodologique :

L'évolution de l'occupation du sol entre 2001 et 2013 est mesurée par interprétation des photos aériennes correspondantes. Elle fait l'objet d'une base de données au 1/2000ème conçue par Métropole Savoie.

Cet outil ayant été conçu par Métropole Savoie antérieurement à l'extension du périmètre entrée en vigueur au 1er janvier 2017, les analyses ci-après présentées ne portent pas sur les 14 communes des Bauges nouvellement intégrées.

L'OCCUPATION DU SOL DE MÉTROPOLE SAVOIE

État des lieux & évolutions 2001-2013

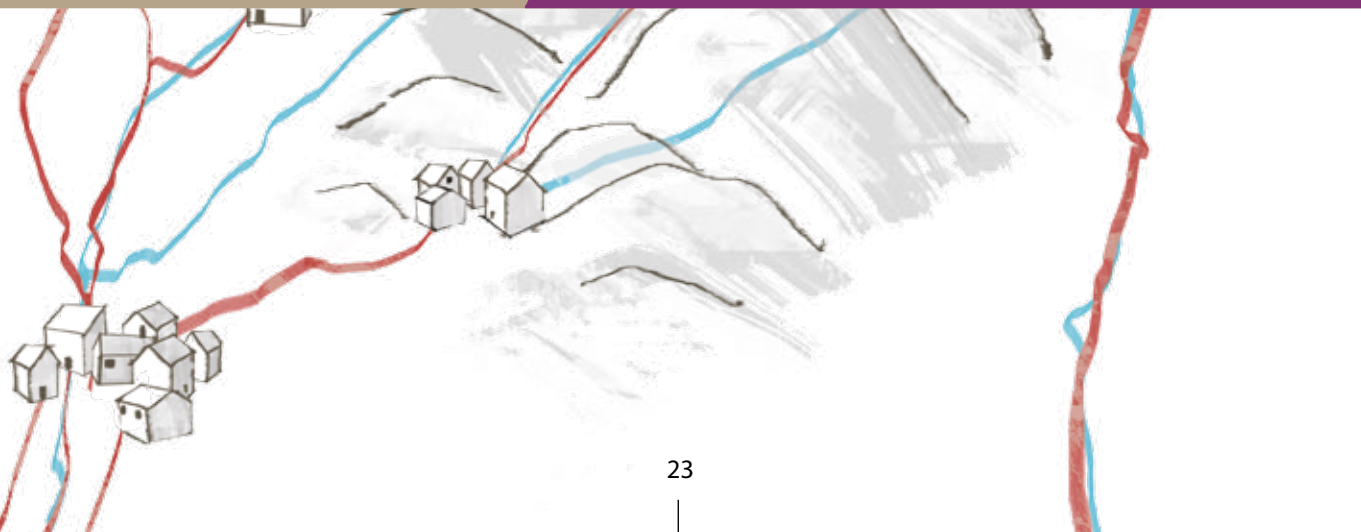

OCCUPATION DU SOL EN 2013

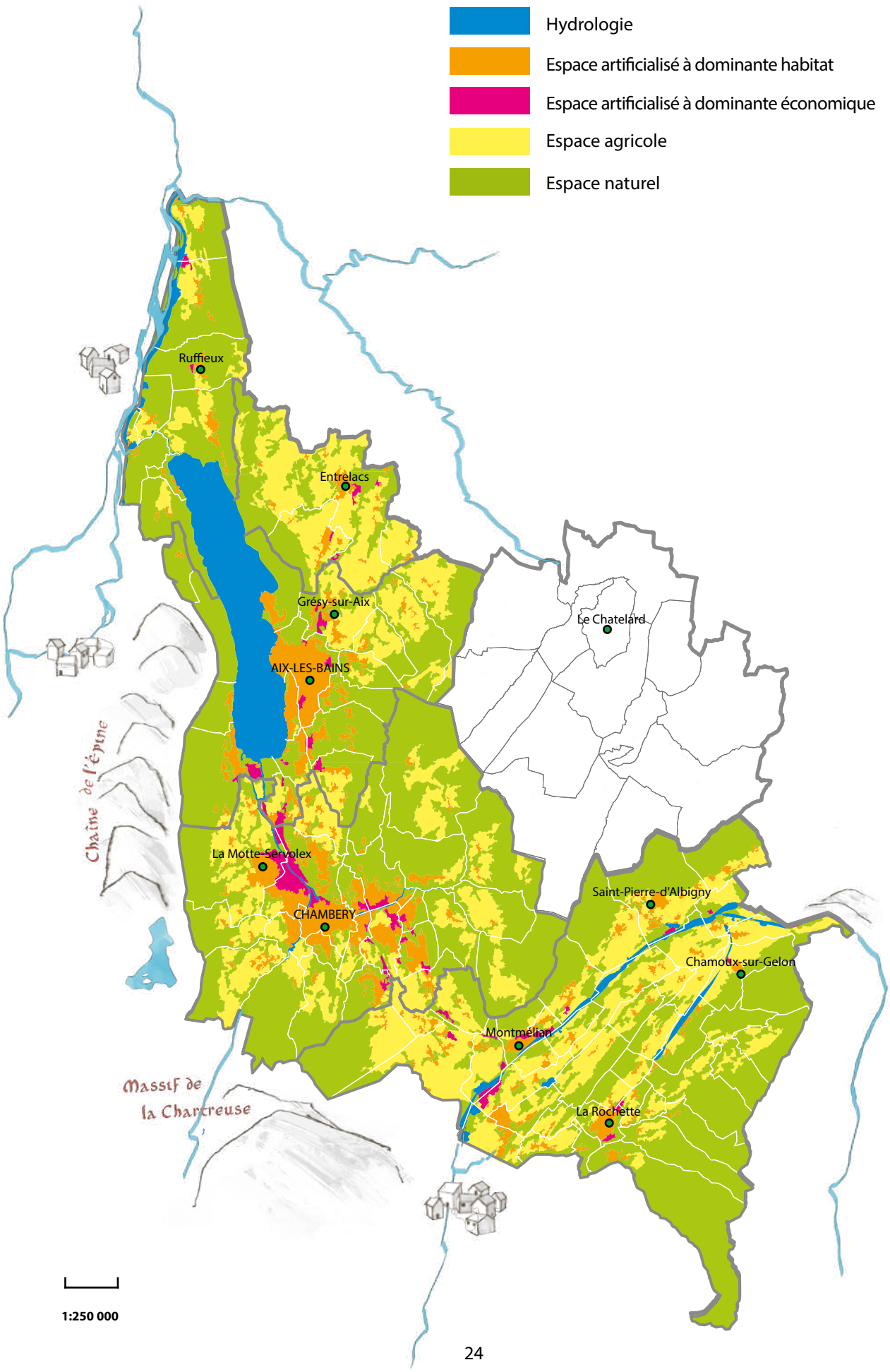

MÉTROPOLE SAVOIE

Hydrologie	5 184 ha	6%
Espace artificialisé	12 705 ha	13%
Espace agricole	26 914 ha	29%
Espace naturel	49 222 ha	52%

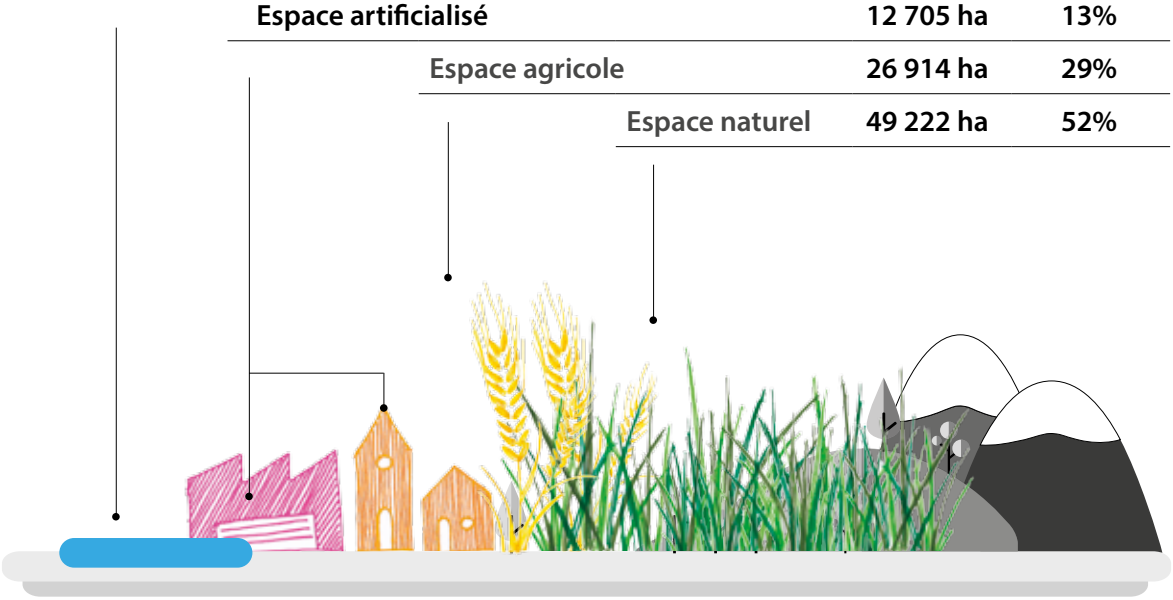

	CA Grand Lac	CA Chambéry métropole Cœur des Bauges	CC Cœur de Savoie
Hydrologie	14%		1%
Espace artificialisé	13%	18%	10%
Espace agricole	26%	27%	33%
Espace naturel	47%	55%	56%

OCCUPATION DU SOL ET TOPOGRAPHIE

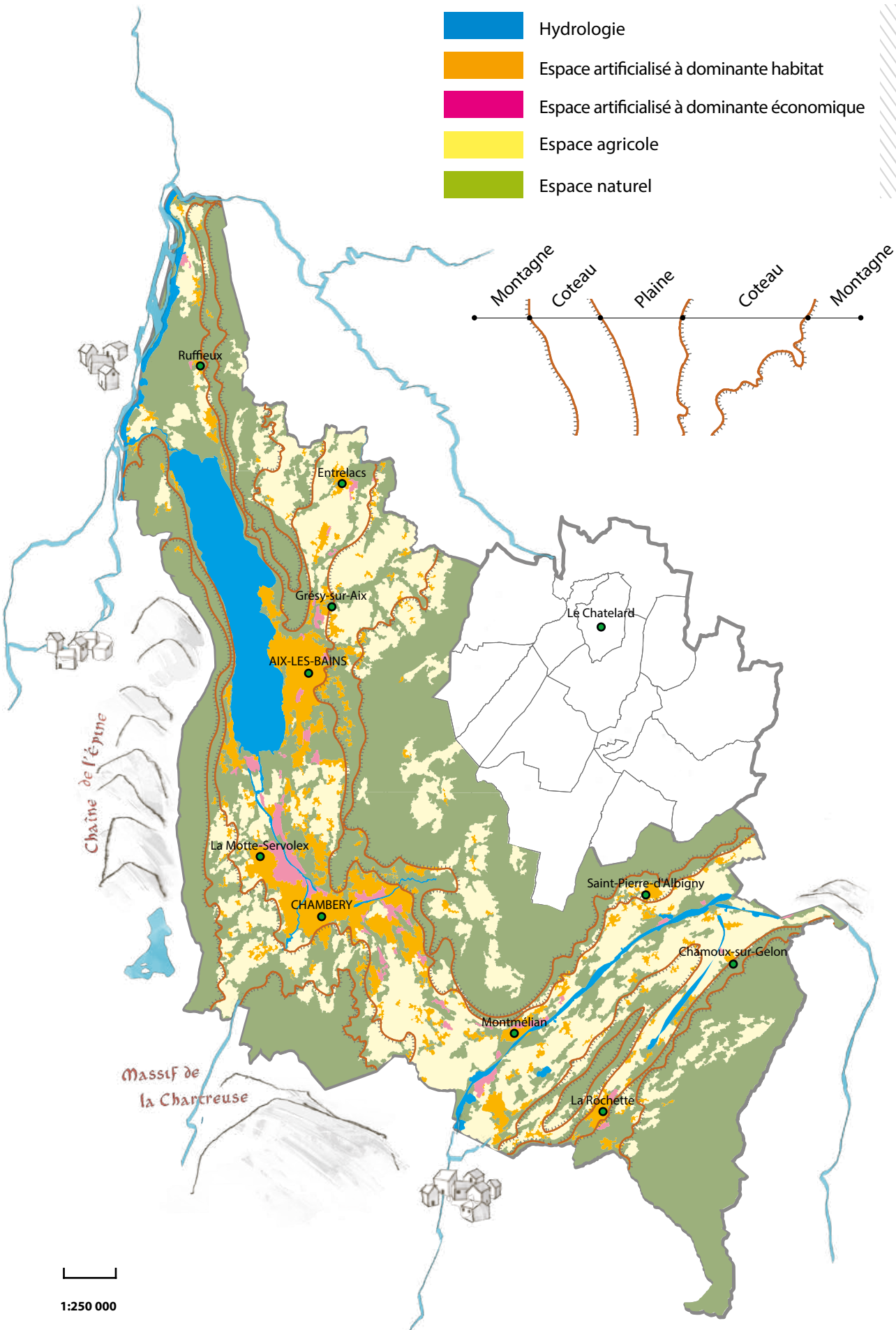

> Les plus importantes surfaces artificialisées et à usage agricole cohabitent au sein d'un même espace : la plaine.

Rappel : répartition sur périmètre antérieur

39%	22%	39%
Plaine	Coteaux	Montagne

Hydrologie	**100%**	**0%**	**0%**
Espace artificialisé	**72%**	**20%**	**8%**
Espace agricole	**49%**	**30%**	**21%**
Espace naturel	**18%**	**21%**	**61%**

PRINCIPALES MUTATIONS

Mutations	1 à 2 ha	2 à 5 ha	+ 5 ha
d'urbanisation à dominante habitat			
d'urbanisation à dominante économique			
d'espace agricole			
d'espace naturel			

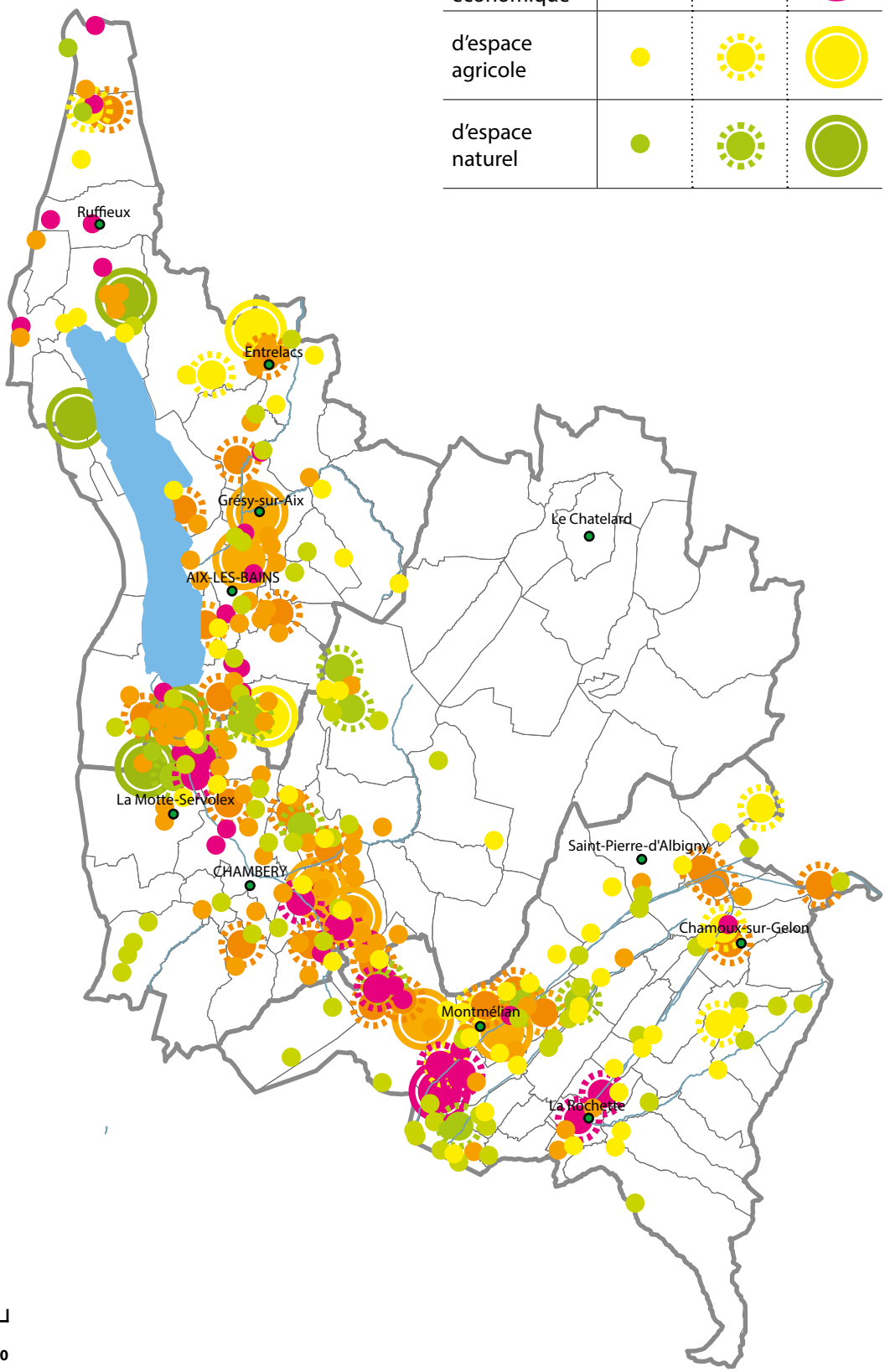

1:250 000

> Le secteur de plaine regroupe l'essentiel de la dynamique de développement (soit les ¾ de l'espace nouvellement artificialisé) mais également l'essentiel de l'augmentation de l'espace agricole.

ESPACE AGRICOLE

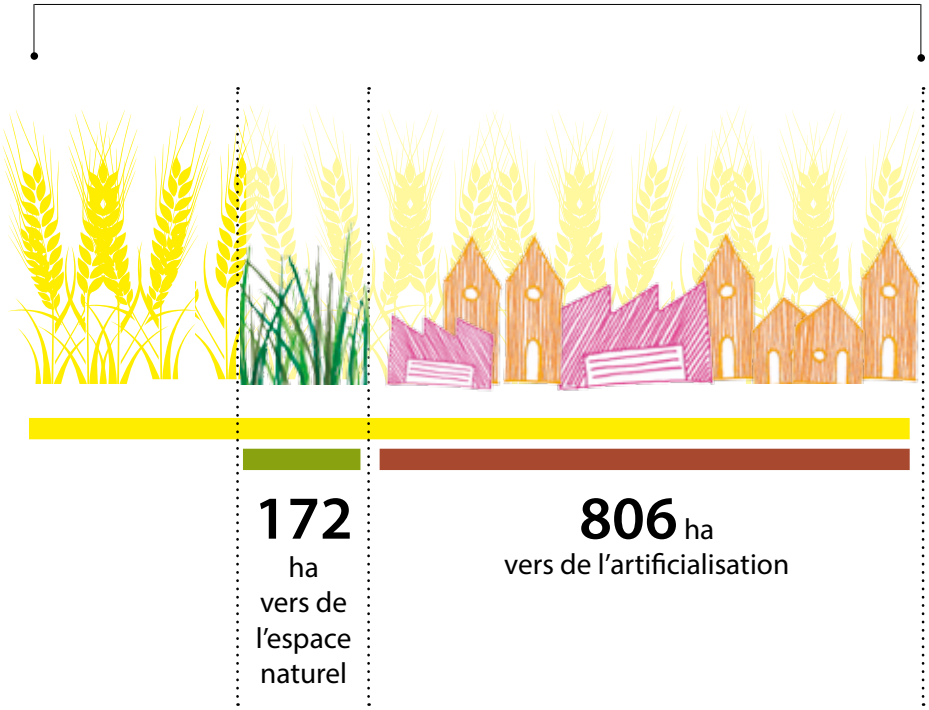

ESPACE NATUREL



BILAN DE L'ESPACE AGRICOLE

166 est le nombre d'hectares agricoles supplémentaires sur le territoire entre 2001 et 2013, les 2/3 étant situés dans la plaine.

Foncier ayant muté au profit de :	1 à 2 ha	2 à 5 ha	+ 5 ha
l'espace agricole			

57	**CA Grand Lac**
+ 20	**CA Chambéry métropole Cœur des Bauges**
89	**CC Cœur de Savoie**

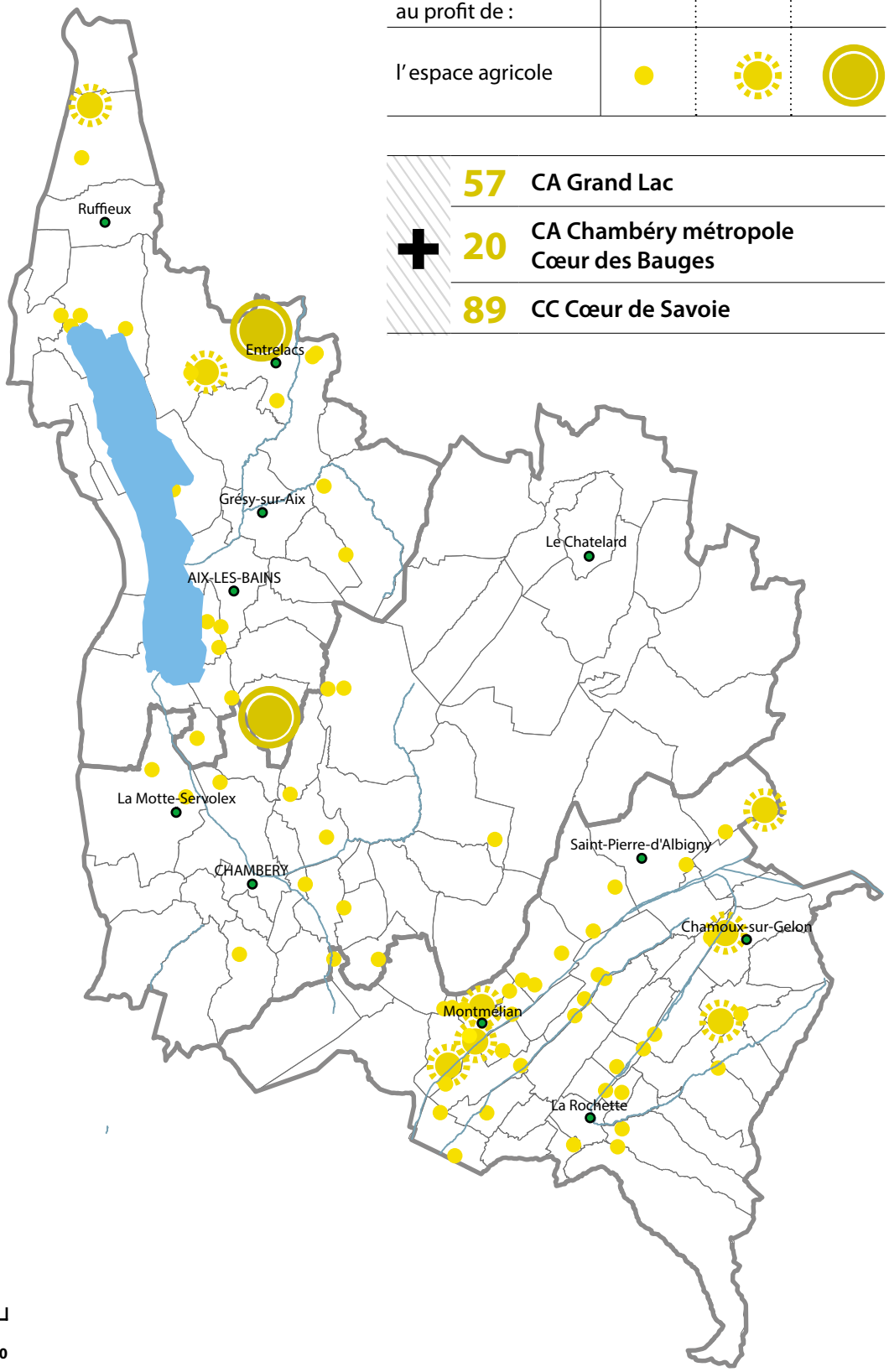

1:250 000

978 ha de terres agricoles ont changé d'usage sur Métropole Savoie dont 20% au profit de l'espace naturel et 80% au profit de l'artificialisation.

Espace agricole ayant muté au profit de :	1 à 2 ha	2 à 5 ha	+ 5 ha
l'espace artificialisé			
l'espace naturel			

	Espace artificialisé	Espace naturel	
	275	55	CA Grand Lac
	312	53	CA Chambéry métropole Cœur des Bauges
	219	63	CC Cœur de Savoie

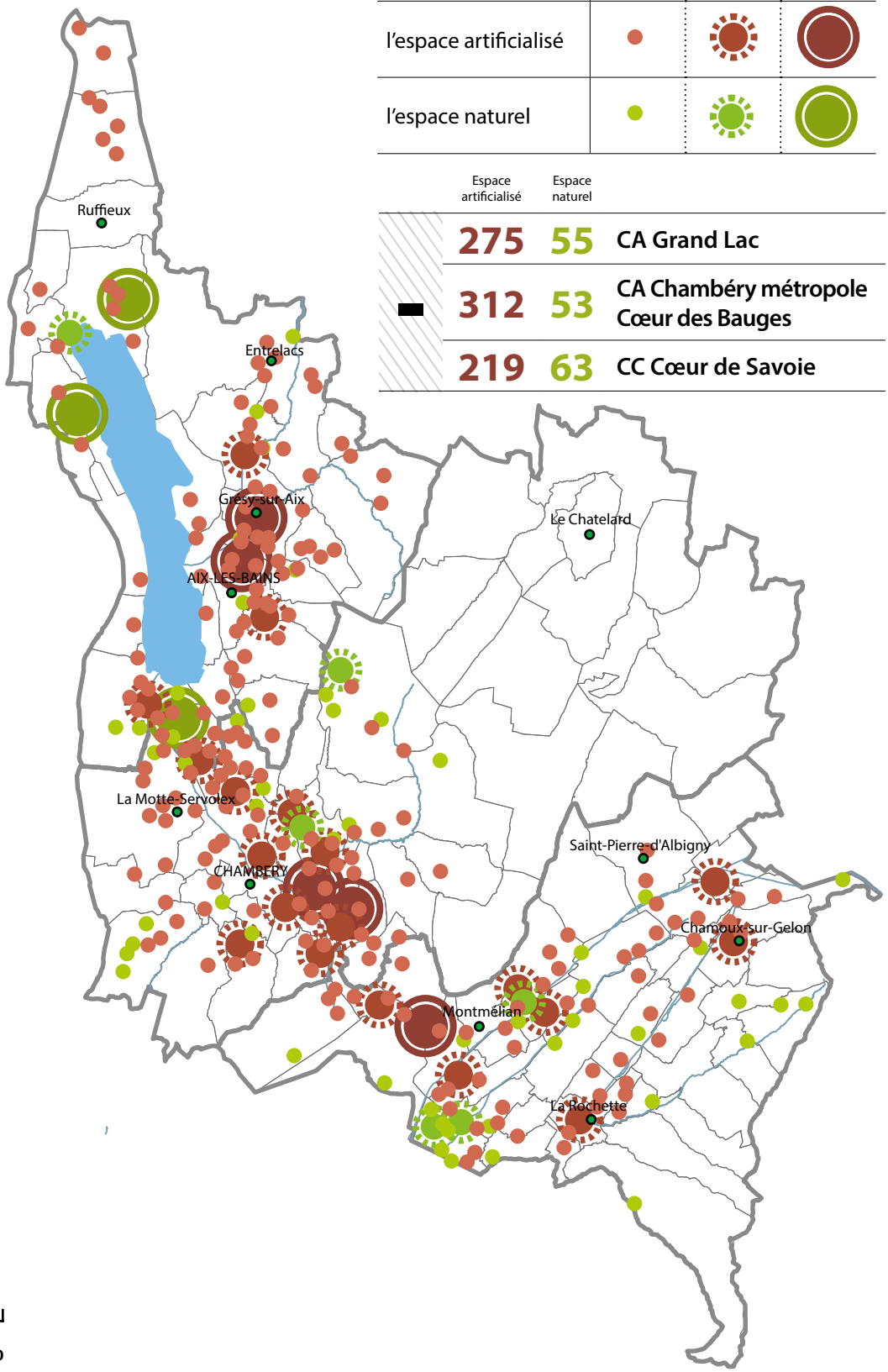

1:250 000

243 est le nombre d'hectares naturels et forestiers supplémentaires, les 2/3 étant situés dans la plaine.

	1 à 2 ha	2 à 5 ha	+ 5 ha
Milieux naturels			

79	**CA Grand Lac**
77	**CA Chambéry métropole Cœur des Bauges**
87	**CC Coeur de Savoie**

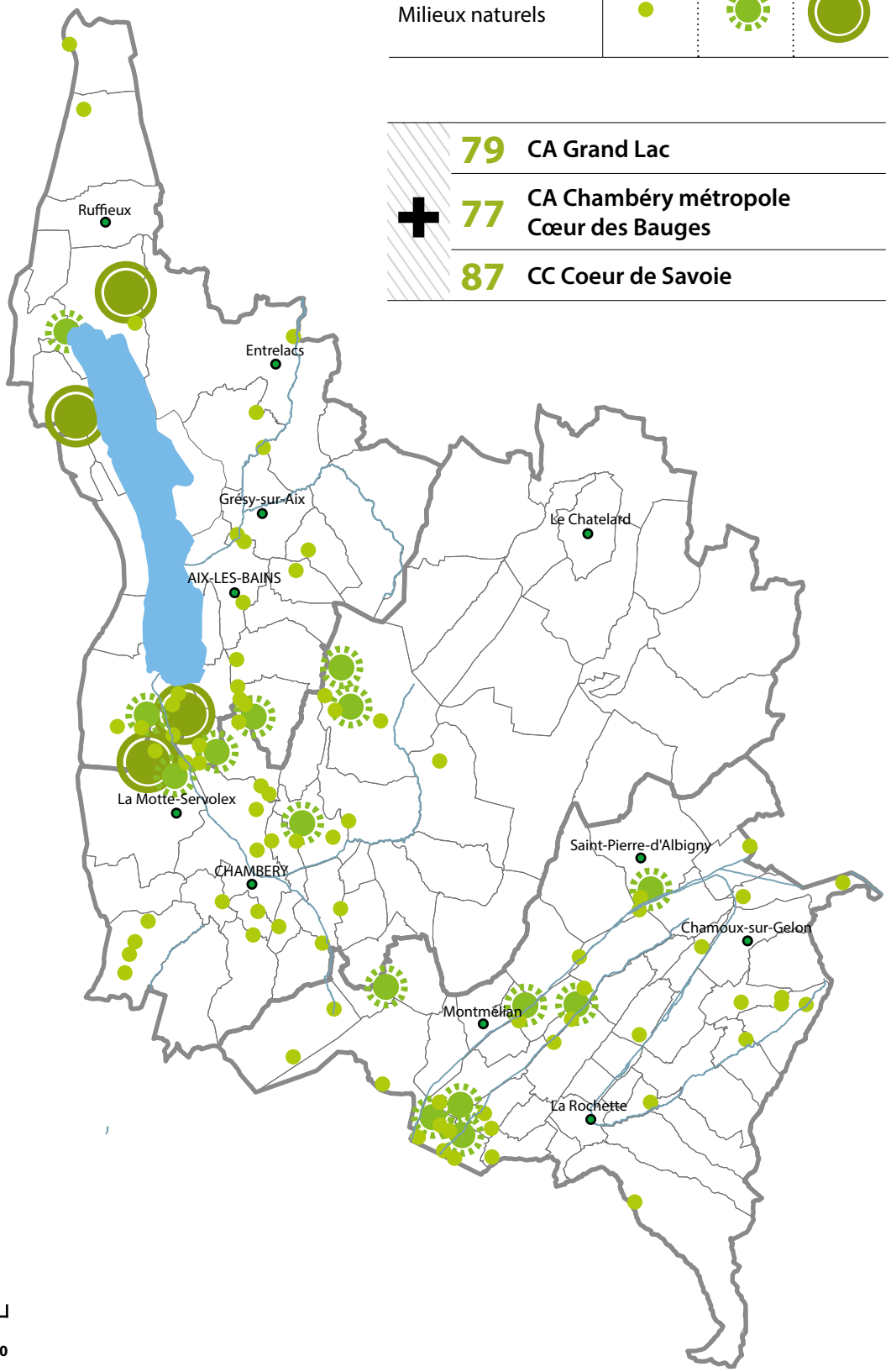

1:250 000

“

445 ha d’espace naturel et forestier ont disparu, dont 30% au profit de l’espace agricole et 70% au profit de l’artificialisation.

Espace naturel et forestier ayant muté au profit de :	1 à 2 ha	2 à 5 ha	+ 5 ha
l’espace artificialisé	●	☀	◉
l’espace agricole	●	☀	◉

	Artificialisation	Espaces agricoles	
	115	40	CA Grand Lac
	90	12	CA Chambéry métropole Cœur des Bauges
	107	81	CC Coeur de Savoie

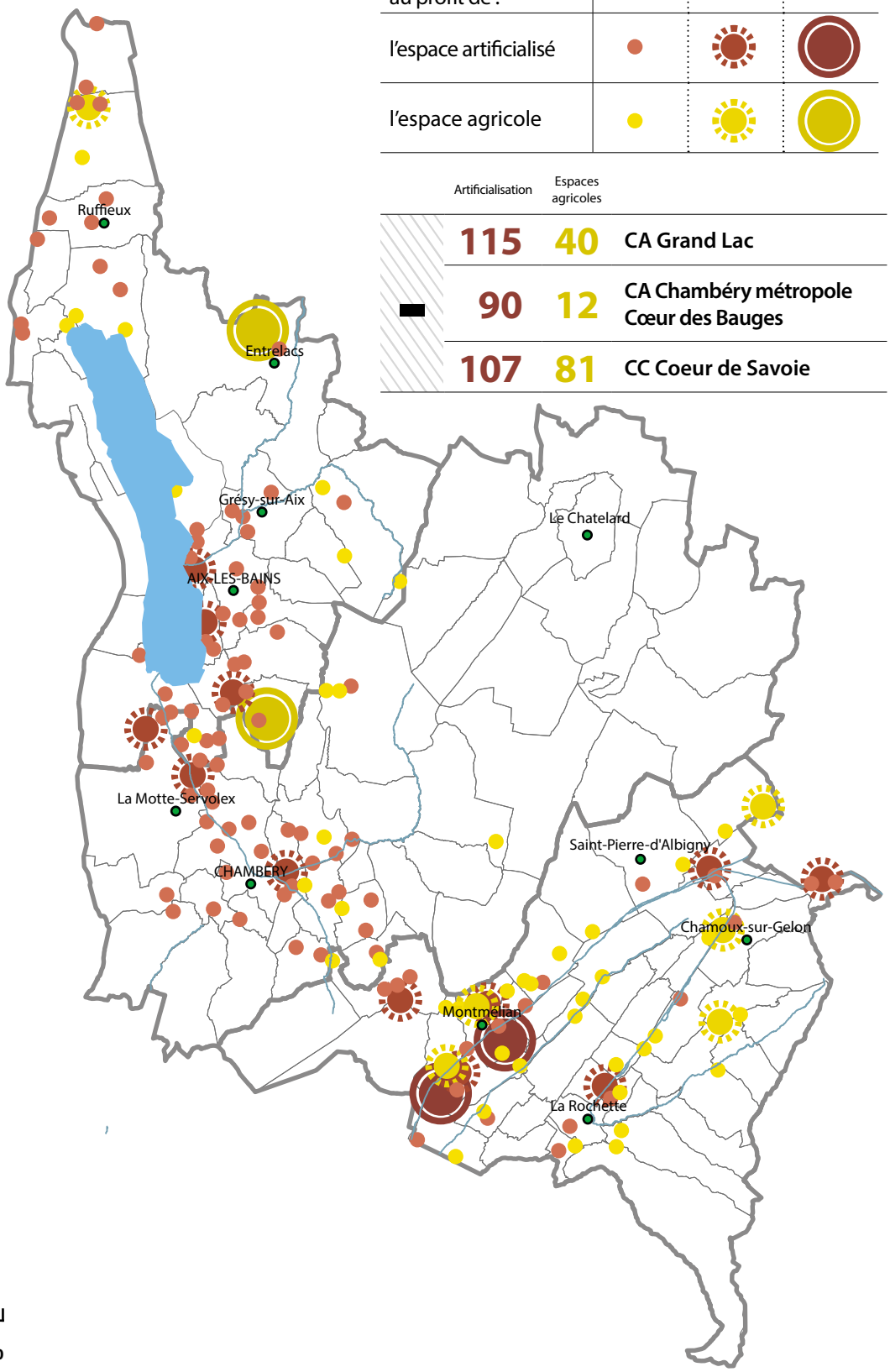

1:250 000

BILAN DE L'ESPACE ARTIFICIALISÉ

L'espace habitat s'est accru de **863** ha, soit une consommation moyenne de 455 m² par nouveau logement construit durant la période 2001-2013.

Gain de surface à dominante :	0,5 à 2 ha	2 à 5 ha	+ 5 ha
Habitat			

308	**CA Grand Lac**
332	**CA Chambéry métropole Cœur des Bauges**
223	**CC Cœur de Savoie**

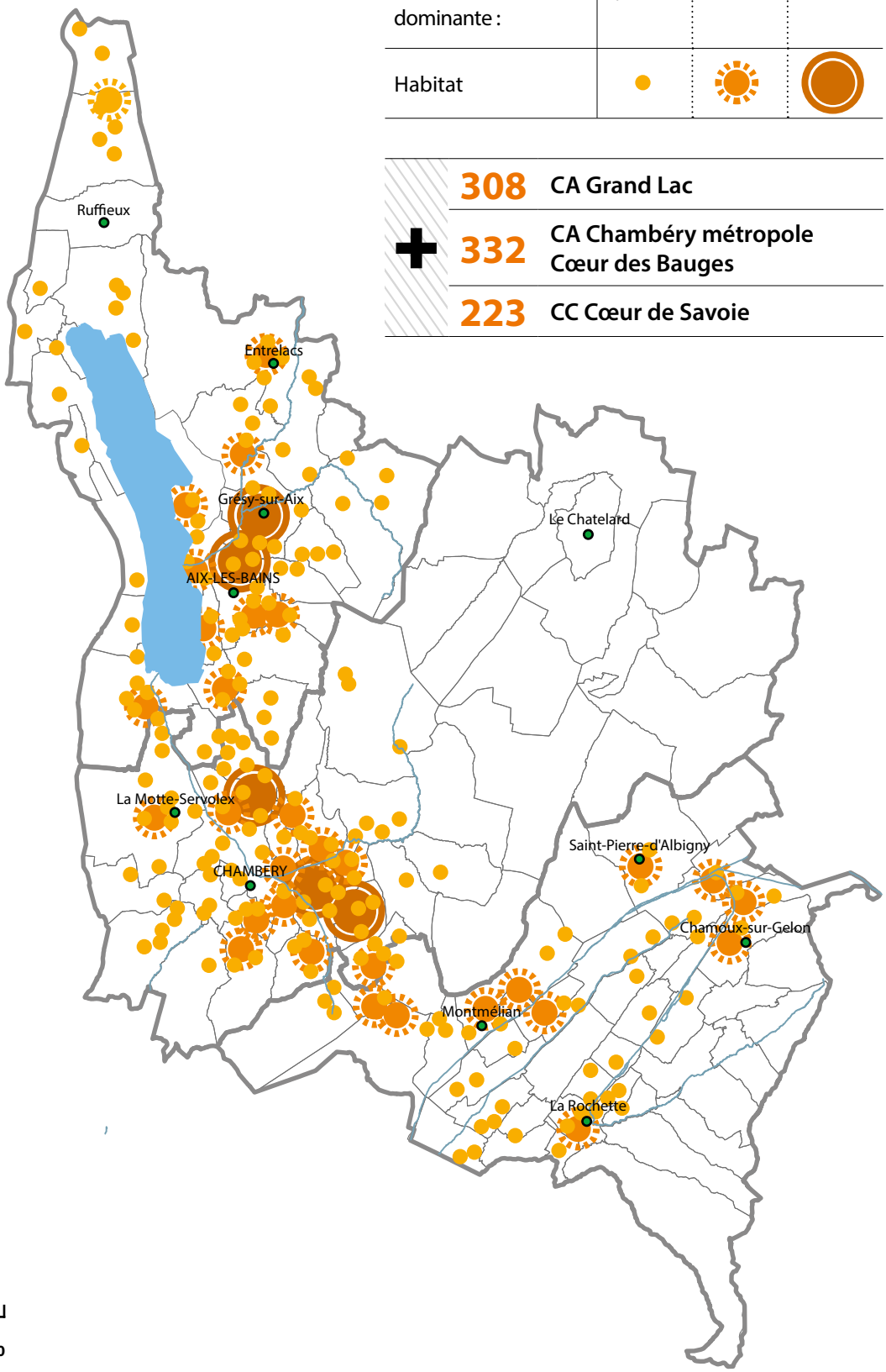

1:250 000

“

229 hectares supplémentaires ont été dédiés aux activités économiques entre 2001 et 2013, dont 61% dans les pôles préférentiels économiques du SCoT.

Gain de surface à dominante :	0,5 à 2 ha	2 à 5 ha	+ 5 ha
Économie			

98	**CA Grand Lac**
55	**CA Chambéry métropole Cœur des Bauges**
76	**CC Cœur de Savoie**

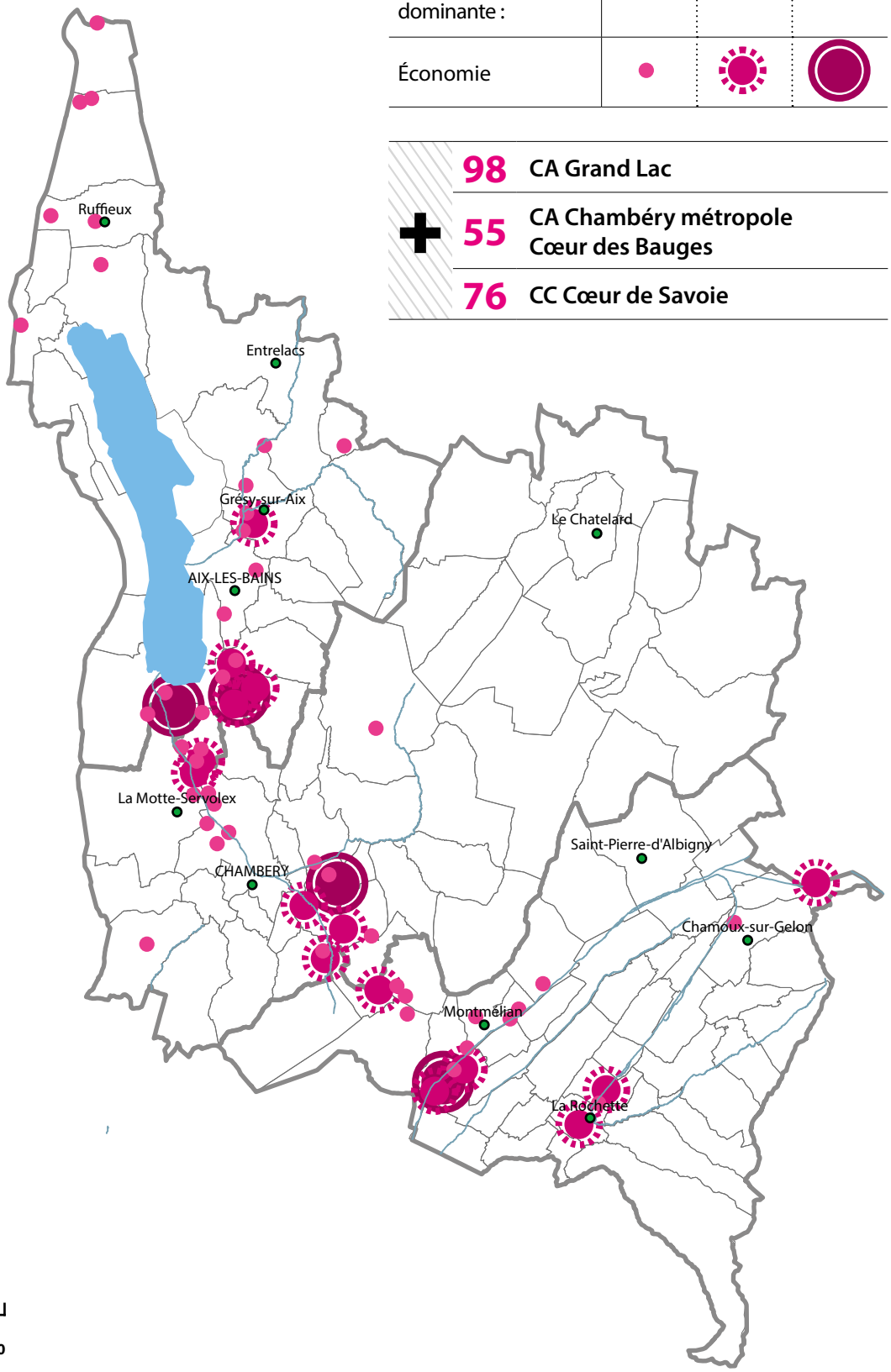

1:250 000

BILAN DE L'ESPACE ARTIFICIALISÉ

“ L'urbanisation liée aux infrastructures est majoritairement le fait du développement des parcs d'activités économiques.

Gains de surface pour les infrastructures	0,5 à 2 ha	2 à 5 ha	+ 5 ha
Habitat	●	☀	◉

✚	**4**	**CA Grand Lac**
	12	**CA Chambéry métropole Coeur des Bauges**
	10	**CC Coeur de Savoie**

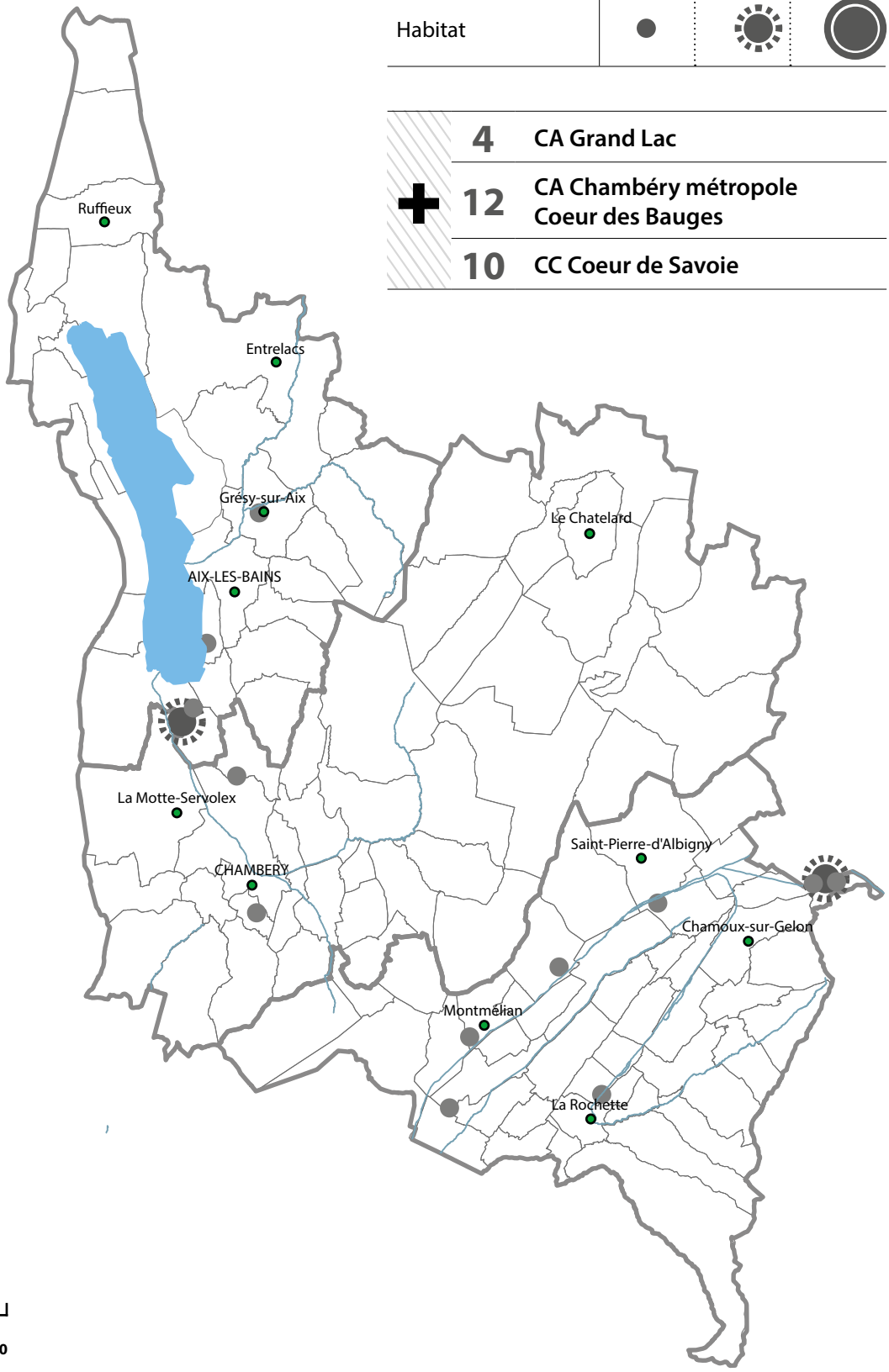

1:250 000

“

Avec **1 118** ha nouvellement artificialisés entre 2001 et 2013, la “vie sur Métropole Savoie” a impacté deux fois moins le territoire que sur la période 1970-2000 : le rythme de consommation foncière s’est réduit à 90 ha/an (contre 200 ha/an) et le niveau de consommation foncière n’est plus que de 430 m² par nouvel habitant accueilli (contre 1 000 m²).

Gain de surface totale	0 à 1 ha	1 à 10 ha	10à50 ha	+ 100 ha
Espace artificialisé				

391	**CA Grand Lac**
402	**CA Chambéry métropole Cœur des Bauges**
325	**CC Cœur de Savoie**

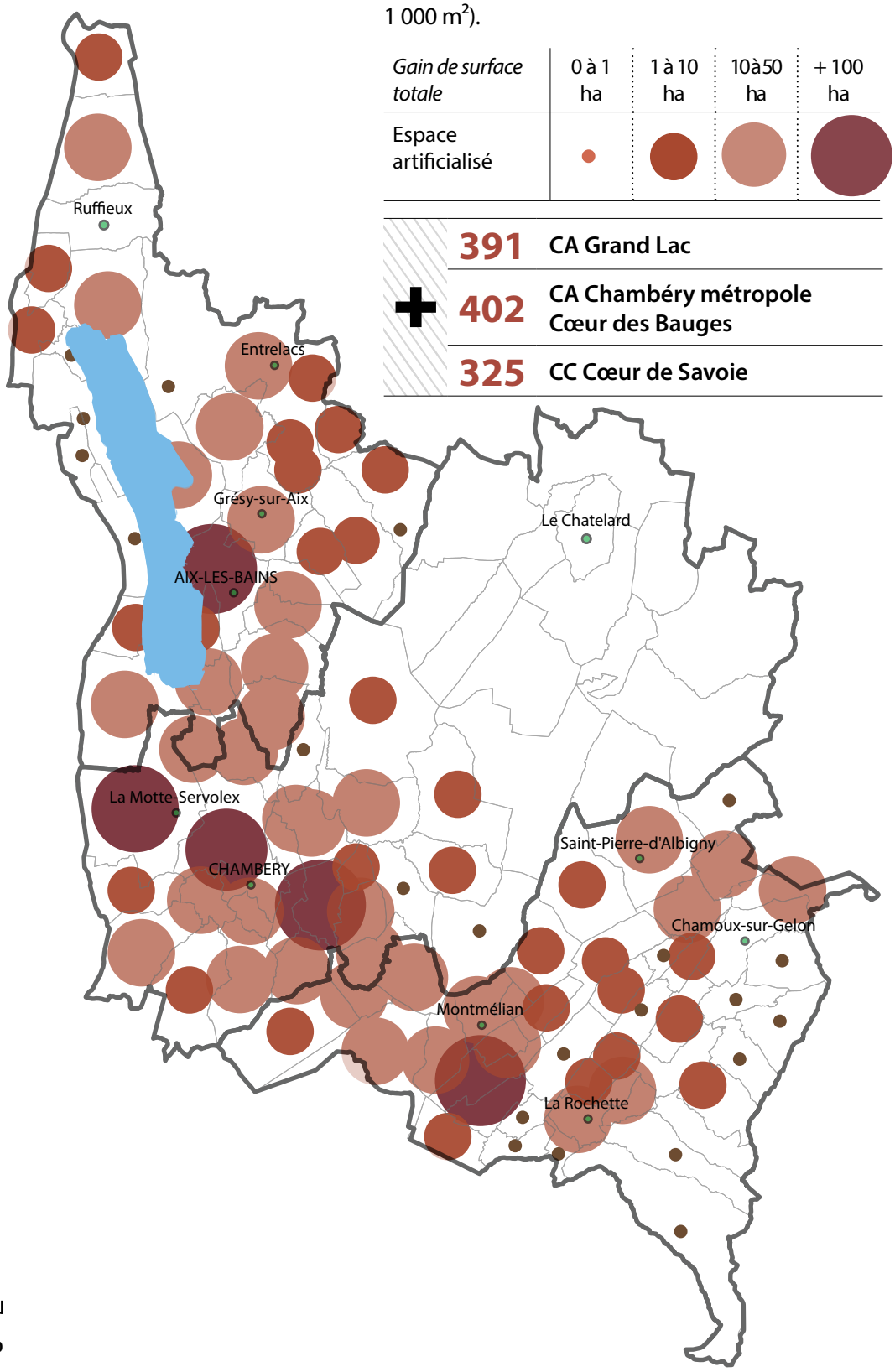

1:250 000

QUELQUES ENSEIGNEMENTS À RETENIR

L'ARTIFICIALISATION DES SOLS DIVISÉE PAR DEUX

Les grands équilibres du territoire ont globalement été maintenus entre 2001 et 2013.

L'espace nouvellement artificialisé au cours des 12 dernières années s'effectue aux dépens, majoritairement (72%) de l'espace agricole et, dans une moindre mesure (28%) de l'espace naturel.

72%

28%

L'ampleur et le rythme de cet accroissement de l'espace artificialisé, de l'ordre de 90 ha / an a notablement diminué, de plus de la moitié par rapport à la période 1970-2000 (200 ha / an).

200 ha/an → **90 ha/an**

UNE CONSOMMATION FONCIÈRE POUR SE LOGER EN NETTE DIMINUTION

1970 . 2000	2001 . 2013
1 000 m² par nouvel habitant	**430 m²** par nouvel habitant

Cette tendance vers une certaine sobriété foncière se révèle également à travers deux autres indicateurs.

Mis en perspective de la population accueillie durant la même période, le phénomène d'artificialisation du territoire a également ralenti : 430 m² par nouvel habitant entre 2001-2013 contre 1000 m² par nouvel habitant entre 1970-2000.

GRAND LAC	CHAMBÉRY MÉTROPOLE	COEUR DE SAVOIE
par nouvel habitant	par nouvel habitant	par nouvel habitant
330 m²	450 m²	600 m²

Rapporté au nombre de logements construits, le territoire est également rentré dans une dynamique économe : environ 455 m² par logement sur Métropole Savoie entre 2001 et 2013.

GRAND LAC	CHAMBÉRY MÉTROPOLE	COEUR DE SAVOIE
par logement	par logement	par logement
450 m²	340 m²	865 m²

UN RÔLE AVÉRÉ DU SCOT EN MATIÈRE DE PROTECTION DE L'ESPACE AGRICOLE ET NATUREL

2 710 ha

1 425 ha pour l'agriculture

1 285 ha pour l'espace naturel

Les choix opérés en 2005 dans le SCoT en matière de protection des espaces ont notamment eu pour conséquence directe de déclasser 2 710 ha en espace non constructible (initialement destinés à l'urbanisation dans les documents d'urbanisme des communes), pérennisant ainsi 1 425 ha pour l'agriculture et 1 285 ha pour l'espace naturel. Il s'agit d'une forme de restitution "règlementaire" de ces espaces, donnant ainsi la possibilité d'exploiter ce potentiel de terres agricoles.

Il est intéressant de noter que ces 1 425 ha, dédiés de nouveau à l'agriculture depuis l'approbation du SCoT, représentent 21 ans d'espace agricole consommé au bénéfice de l'artificialisation selon le rythme de consommation annuel 2001-2013 (67 ha agricoles perdus par an pour l'artificialisation). Le SCoT approuvé en 2005 a donc protégé l'espace agricole pour 2 décennies, soit la période de projection pour mener à bien le présent projet de territoire.

1 425 ha pour l'agriculture

=

21 ans

POUR L'AVENIR, N'OUBLIONS PAS QUE …

81% de la population vit dans la plaine

= 30% de notre territoire

Le projet de territoire porté par le SCoT en cours de révision devra poursuivre les efforts d'ores et déjà effectifs, dans un contexte où il sera incontournable de considérer davantage l'impact des spécificités géographiques locales. En effet, il est intéressant de garder à l'esprit que, 81% de la population de Métropole Savoie vit dans la plaine, soit 30% de la surface de notre territoire. Or cette plaine de 360 km² compte 43% de son espace impacté par les principales contraintes réglementaires (risque inondation, inconstructibilité le long des cours d'eau et des digues, zonages environnementaux) et géographiques (surface en eau), autant de caractéristiques qui sont de nature à influencer les choix d'aménagement du territoire.

CULTURE MÉTROPOLE SAVOIE : À VOS CRAYONS !

Chaque réponse juste apporte 1 point

1 Quel est le point le plus élevé et le plus bas en altitude ?

1/a . Le plus élevé

- ■ **Arvillard/Grand Crozet** **2761 m**
- ☐ Jarsy *2217 m*
- ☐ Presle *2341 m*

1/b . Le plus bas

- ☐ Vions *226 m*
- ■ **Chanaz** **221 m**
- ☐ Chindrieux *228 m*

2 Quelle est la Mairie la plus haute et celle la plus basse en altitude ?

2/a . La plus haute

- ☐ Doucy-en-Bauges *962 m*
- ☐ Les Déserts *933 m*
- ■ **Champ-Laurent** **1042 m**

2/b . La plus basse

- ☐ Le Bourget-du-Lac *241 m*
- ■ **Vions** **231 m**
- ☐ Chanaz *235 m*

3 Quelle est la distance kilométrique (par la route) la plus importante entre deux communes de Métropole Savoie ?

- ■ **Supérieure à 85 km**
- ☐ Entre 70 et 85 km
- ☐ Inférieure à 70 km

Les communes :

de Motz et de Le Pontet sont distantes de 90 km

de Chanaz - Le Pontet sont distantes de 81 km
de Ontex et de Jarsy sont distantes de 74 km

4 Quel est le temps parcouru en voiture le plus long pour rejoindre deux communes de Métropole Savoie ?

- ■ **Supérieur à 1h30**
- ☐ Entre 1h15 et 1h30
- ☐ Inférieur à 1h15

Le trajet entre Motz et Le Pontet se parcourt en 1h32.

Le trajet entre Ontex et Doucy -en-Bauges se parcourt en 1h26 /
Le trajet entre Chanaz et Le Pontet se parcourt en 1h24

5 Quelles sont les 5 communes les plus peuplées et les moins peuplées du territoire de Métropole Savoie ?

5/a . Les 5 plus peuplées par ordre décroissant du nombre d'habitants :

- ■ **Chambéry** **61 305 hab**
- ■ **Aix-les-Bains** **30 895 hab**
- ■ **La Motte-Servolex** **12 270 hab**
- ■ **La Ravoire** **8 646 hab**
- ■ **Cognin** **6 218 hab**
- □ Entrelacs 6 041 hab
- □ Saint-Alban-Leysse 5 918 hab
- □ Challes-les-Eaux 5 504 hab

5/a . Les 5 moins peuplées par ordre croissant du nombre d'habitants :

- ■ **Champ-Laurent** **43 hab**
- ■ **Montendry** **62 hab**
- ■ **Ontex** **92 hab**
- ■ **Le Verneil** **93 hab**
- ■ **Doucy-en-Bauges** **100 hab**
- □ Le Pontet 142 hab
- □ Le Bourget-en-Huile 154 hab
- □ Sainte-Reine 155 hab

(source : données Insee 2014 en vigueur en 2017)

6 Quelle est la surface en eau de Métropole Savoie (hors zones humides) ?

- □ 4 980 ha
- ■ **5 324 ha**
- □ 3 250 ha

soit 4% du territoire

7 Quelle surface du territoire est couverte par la forêt ?

- ■ **59 755 ha**
- □ 49 845 ha
- □ 54 685 ha

soit 50% du territoire

QUEL HABITANT DE MÉTROPOLE SAVOIE ÊTES-VOUS ?

+ de 15 points

BRAVO !

Vous êtes un spécialiste du territoire de Métropole Savoie qui n'a plus de secret pour vous.

< 10 et 15 points >

ENCORE UN PETIT EFFORT !

Venez participer à la révision du SCoT, ça pourrait vous aider à parfaire vos connaissances.

- de 10 points

PEUT MIEUX FAIRE !

Vous venez de prendre conscience de la diversité du territoire de Métropole Savoie et de sa richesse, autant de caractéristiques qui font l'intérêt mais également la complexité de son aménagement.

CRÉDITS & MENTIONS

RÉALISATION CARTOGRAPHIQUE

Métropole Savoie

SOURCES DES CARTES

page	*source*
4	BD alti IGN
6	BD alti IGN, INSEE RGP 2014, en vigueur en 2017
8	INSEE données carroyées à 200 m – 2016
10	BD Alti IGN, DDT 73 / DREAL Auvergne Rhône-Alpes , CEN 73/CD 73
11	CEN 73 / DDT 73 / CD 73 Version simplifiée
12	CEN 73 / CD 73, représentation simplifiée pour adaptation à l'échelle de la carte

page	*source*
14-15	DDT 73 / DREAL Auvergne Rhône-Alpes
16-17	DDT 73
22	Occupation du sol 2013 au 1/2000 simplifiée Métropole Savoie
24	Occupation du sol 2013 au 1/2000 simplifiée Métropole Savoie + BD alti IGN
26 à 35	Occupation du sol 2001 et 2013 au 1/2000 Métropole Savoie
4 à 35	BD Topo IGN – 2016

EDITEUR

Syndicat mixte pour le Schéma de Cohérence Territoriale

25 rue Jean Pellerin
CS 72430
73024 Chambéry cedex
Tél : 04.79.62.91.28
www.metropole-savoie.com

IMPRIMEUR

Imprimerie Nouvelle Gonnet

GRAPHISME ET ILLUSTRATION

Création graphique et mise en page	*www.toupic.com*
Fond de carte (pages 1, 2, 3, 4, 56, 8, 11, 14, 15, 20, 21,22 et 24)	*Éric COUSIN*

Pour plus d'informations,
Contactez-nous !

METROPOLE
SAVOIE
Syndicat Mixte pour le Schéma de Cohérence Territoriale

25 rue Jean Pellerin
CS 72430
73024 Chambéry cedex

www.metropole-savoie.com
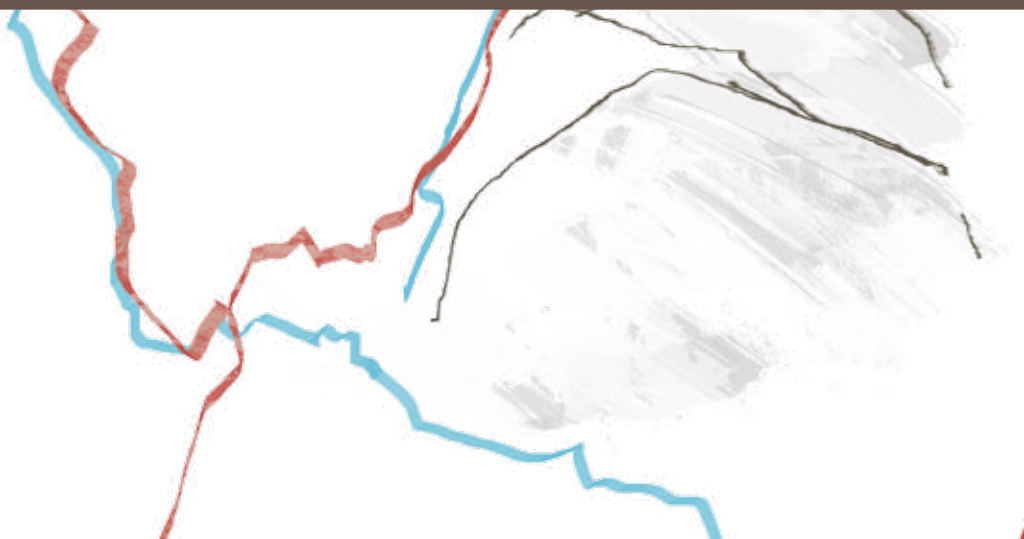
juin 2017